



# PREFEITURA MUNICIPAL DE FARIA LEMOS - MG

CNPJ: 18.114.280/0001-24



Faria Lemos / MG, 02 de abril de 2024.

Ofício n: 041/2024  
Assunto: Encaminhamento - Faz

**Urgente Urgentíssimo**  
Prefeitura M. de Faria Lemos-MG  
18.114.280/0001-24

Exmo. Senhor,

O Poder Executivo Municipal, por seu representante legal, que este subscreve, no uso de suas atribuições legais, conforme dispõe a Lei Orgânica do Município, vem, por intermédio deste, encaminhar o projeto de lei "Aprova o Loteamento Novo Horizonte e dá outras providências", conforme segue anexado.

Limitado ao exposto, subscrevo-me.  
Atenciosamente.

Documento assinado digitalmente  
**gov.br** GILBERTO DAMAS DE SOUSA  
Data: 02/04/2024 17:11:52-0300  
Verifique em <https://validar.iti.gov.br>

**Gilberto Damas de Sousa**  
*Prefeito Municipal*

Exmo. Senhor  
**Felipe Sousa Maggi**  
Presidente do Poder Legislativo Municipal  
Faria Lemos - MG

RECEBEMOS  
DATA 02/04/2024  
ASS *[assinatura]*



Estado de Minas Gerais  
**PREFEITURA MUNICIPAL DE FARIA LEMOS**  
CNPJ Nº 18.114.280/0001-24

**PROJETO DE LEI Nº \_\_\_\_\_ DE 02 DE ABRIL DE 2024.**

**Urgente Urgentíssimo**  
Prefeitura M. de Faria Lemos-MG  
18.114.280/0001-24

*“Aprova o Loteamento Novo Horizonte e dá outras providências.”*

O PREFEITO MUNICIPAL DE FARIA LEMOS/MG, no uso das atribuições que lhe confere a Lei, apresenta o seguinte Projeto de Lei:

**Art. 1º** - Fica aprovado o **Loteamento Novo Horizonte**, de propriedade da Prefeitura Municipal de Faria Lemos, CNPJ n. 18.114.280/0001-24, uma área de terreno urbano, medindo em sua totalidade 30.976,00 m<sup>2</sup> (trinta mil, novecentos e setenta e seis metros quadrados), identificada como “área de expansão urbana”, perímetro urbano desta cidade, imóvel devidamente registrado no cartório de Registro de Imóveis desta Comarca, no Livro n. 02, Matrícula Nº. 15.404, de 16.11.2023.

**Art. 2º** - O **Loteamento Novo Horizonte**, a que se refere o Art. 1º desta Lei, será constituído por:

I - 07 (sete) Quadras de “A” a “E”, ocupando uma área total de 30.976,00 m<sup>2</sup> (trinta mil, novecentos e setenta e seis metros quadrados), sendo que cada Quadra deverá ser constituída por uma Área desdobrada em lotes, como segue:

- a) Quadra A: Área de 2.960,82 m<sup>2</sup>, desdobrada em 11 (onze) lotes;
- b) Quadra B: Área de 2.027,66 m<sup>2</sup>, desdobrada em 15 (quinze) lotes;
- c) Quadra C: Área de 3.604,86 m<sup>2</sup>, desdobrada em 27 (vinte e sete) lotes;
- d) Quadra D: Área de 4.007,35 m<sup>2</sup>, desdobrada em 31 (trinta e um) lotes;
- e) Quadra E: Área de 3.709,02 m<sup>2</sup>, desdobrada em 29 (vinte e nove) lotes;
- f) Quadra F: Área de 775,25 m<sup>2</sup>, desdobrada em 01 (um) lote;
- g) Quadra G: Área de 3.654,45 m<sup>2</sup>, desdobrada em 01 (um) lote.

RECEBEMOS  
DATA \_\_\_\_\_  
ASS \_\_\_\_\_

II - 07 (sete) ruas pré-denominadas como Ruas, “A”, “B”, “C”, “D”, “E”, “F”, “G”, totalizando uma Área de 8.986,64 m<sup>2</sup> (oito mil, novecentos e oitenta e seis e sessenta e quatro metros quadrados).





**Estado de Minas Gerais**  
**PREFEITURA MUNICIPAL DE FARIA LEMOS**  
**CNPJ Nº 18.114.280/0001-24**

III - Uma Área Verde com 366,03 m<sup>2</sup> (trezentos e sessenta e seis zero três metros quadrados) no qual deverá ser plantada o máximo possível de árvores nativas e algumas frutíferas;

IV - 04 (quatro) Praças pré-denominadas como Praça, “1”, “2”, “3”, “4”, totalizando uma Área de 883,91 m<sup>2</sup> (oitocentos e oitenta e três, vírgula noventa e um metros quadrados);

**Art. 3º** - As áreas destinadas às ruas e às praças integrarão o Patrimônio Público Municipal, devendo constar no registro do Loteamento no Cartório competente, para todos os fins de direito.

**Art. 4º** - As áreas dos lotes serão delimitadas e seguidas com os seguintes melhoramentos de infraestrutura, conforme código de postura do município e a Lei Federal nº 6766, de 19 de dezembro de 1979 e suas alterações, que regulam a matéria:

I - rede de drenagem pluvial;

II - rede de coleta de esgoto;

III - rede de abastecimento de água potável;

IV - postes de distribuição de energia elétrica com iluminação pública;

V - pavimentação e meios-fios.

**Parágrafo Único** – Fica estabelecido o prazo de 04 (quatro) anos, após a publicação desta Lei, para que seja executada a infraestrutura de que trata este artigo, podendo ser prorrogado por mais 01 (um) ano.

**Art. 5º** - Não haverá caução considerando que o Loteamento é de propriedade do próprio Município de Faria Lemos/MG.

**Art. 6º** - A quadra A, representada com área de 2.960,82 m<sup>2</sup>, desdobrada em 11 (onze) lotes, será destinada para um polo industrial exclusivamente comercial, e, será doado de forma individual, com critérios a serem definidos por decreto.

**Art. 7º** - Fica o Chefe do Poder Executivo Municipal, autorizado a proceder a doação de lotes, com critérios a serem definidos por decreto, conjuntamente com a Secretaria de Assistência Social.



**Estado de Minas Gerais**  
**PREFEITURA MUNICIPAL DE FARIA LEMOS**  
**CNPJ Nº 18.114.280/0001-24**

**Art. 8º** - Esta Lei entrará em vigor a partir da data de sua publicação.

Faria Lemos, 02 de abril de 2024.



Documento assinado digitalmente

GILBERTO DAMAS DE SOUSA

Data: 02/04/2024 17:05:57-0300

Verifique em <https://validar.itl.gov.br>

**Gilberto Damas de Sousa**

*Prefeito Municipal*



PREFEITURA MUNICIPAL DE FARIA LEMOS  
SETOR DE TRIBUTAÇÃO  
CNPJ 18.114.280/0001-24

ALVARÁ DE LICENÇA DE LOTEAMENTO Nº 002/2024

PROPRIETÁRIO:

NOME : PREFEITURA MUNICIPAL DE FARIA LEMOS

CPF/CNP: 18.114.280/0001-24

AUTOR DO PROJETO:

NOME : SERGIO MURILO ALMEIDA CAMPOS

CREA /MG -118.808/D

RESPONSÁVEL TÉCNICO:

NOME : SERGIO MURILO ALMEIDA CAMPOS

CREA/MG -118.808/D

FIRMA CONSTRUTORA OU RESPONSÁVEL PELA EXECUÇÃO DA OBRA:

NOME:

CPF/CNPJ :

Fica concedido licença para regularização de um loteamento com todas as infra estruturas

ESPECEIFICAÇÃO:

LOTEAMENTO NOVO HORIZONTE

QUADRA A – 2.960,82M<sup>2</sup>

QUADRA B – 2.027,66M<sup>2</sup>

QUADRA C – 3.604,86M<sup>2</sup>

QUADRA D – 4.007,35M<sup>2</sup>

QUADRA E – 3.709,02M<sup>2</sup>

QUADRA F- 775,25M<sup>2</sup>

QUADRA G- 3.654,45M<sup>2</sup>

ÁREA DE RUA- 8.986,65M<sup>2</sup>

PRAÇAS- 883,91M<sup>2</sup>

ÁREA VERDE- 366,03M<sup>2</sup>

AREA TOTAL: 30,976,00M<sup>2</sup>

Faria Lemos- MG, em, 19/03/2024

MARCUS PAULO DE SOUZA LIMA

CAU Nº: 71.191/D

Marcus Paulo de Souza Lima  
Engenheiro Civil – CREA 71.191/D  
Prefeitura Municipal de Faria Lemos • MG



PREFEITURA MUNICIPAL DE FARIA LEMOS  
SETOR DE TRIBUTAÇÃO  
CNPJ 18.114.280/0001-24

ALVARÁ DE LICENÇA DE LOTEAMENTO Nº 002/2024

PROPRIETÁRIO:

NOME : PREFEITURA MUNICIPAL DE FARIA LEMOS

CPF/CNP: 18.114.280/0001-24

AUTOR DO PROJETO:

NOME : SERGIO MURILO ALMEIDA CAMPOS

CREA /MG -118.808/D

RESPONSÁVEL TÉCNICO:

NOME : SERGIO MURILO ALMEIDA CAMPOS

CREA/MG -118.808/D

FIRMA CONSTRUTORA OU RESPONSÁVEL PELA EXECUÇÃO DA OBRA:

NOME:

CPF/CNPJ :

Fica concedido licença para regularização de um loteamento com todas as infra estruturas

ESPECIFICAÇÃO:

LOTEAMENTO NOVO HORIZONTE

QUADRA A – 2.960,82M<sup>2</sup>

QUADRA B – 2.027,66M<sup>2</sup>

QUADRA C – 3.604,86M<sup>2</sup>

QUADRA D – 4.007,35M<sup>2</sup>

QUADRA E – 3.709,02M<sup>2</sup>

QUADRA F- 775,25M<sup>2</sup>

QUADRA G- 3.654,45M<sup>2</sup>

ÁREA DE RUA- 8.986,65M<sup>2</sup>

PRAÇAS- 883,91M<sup>2</sup>

ÁREA VERDE- 366,03M<sup>2</sup>

AREA TOTAL: 30,976,00M<sup>2</sup>

Faria Lemos- MG, em, 19/03/2024

MARCUS PAULO DE SOUZA LIMA

CAU Nº: 71.191/D

Marcus Paulo de Souza Lima  
Engenheiro Civil – CREA 71.191/D  
Prefeitura Municipal de Faria Lemos - MG



Rua Dr. José Claudio Valladão Ferraz, nº 138 – Centro - Faria Lemos - MG. - Tel. (32) 99991-6262  
**registrocivilfarialemos@gmail.com** - Oficial Interino: Vinicius Leuzinger Araujo  
 Oficial Susbtituta: Lidiane Cristina Anacleto Dias

262

Cartório de RCPN com Atribuição Notarial de  
Faria Lemos  
RJ

ESCRITURA PÚBLICA DE COMPRA E VENDA QUE FAZEM: LUIS  
CLAUDIO SOUSA FERRAZ A MUNICÍPIO DE FARIA LEMOS-MG,  
NESTE ATO REPRESENTADO PELO PREFEITO O SR. GILBERTO  
DAMAS DE SOUSA, NA FORMA ABAIXO:

SAIBAM quantos este público instrumento de Escritura de Compra e Venda virem que aos trinta e um dias do mês de outubro do ano de dois mil e vinte e três (31.10.2023), neste **CARTÓRIO DE RCPN COM ATRIBUIÇÃO NOTARIAL DO MUNICÍPIO DE FARIA LEMOS, COMARCA DE CARANGOLA**, Estado de Minas Gerais e República Federativa do Brasil, sito à Rua Dr. José Cláudio Valladão Ferraz, nº 138 - Centro - Faria Lemos-MG, CEP-36840-000, na minha presença, **VINICIUS LEUZINGER ARAUJO - OFICIAL INTERINO** compareceu as partes entre si justas e contratadas a saber: de um lado como **OUTORGANTE VENDEDOR: LUIS CLAUDIO SOUSA FERRAZ**, brasileiro, divorciado, dentista, natural de Faria Lemos – MG, nascido em 27/11/1961, filho de José Claudio Valladão Ferraz e Luzia Marize de Sousa Ferraz, portador da Carteira de habilitação nº 00305231874, onde consta a identidade nº 051904654 expedida pela IFP/RJ, inscrito no CPF sob o nº 478.601.896-15, certidão de casamento expedida em 11/09/2023 pelo cartório de RCPN de Juiz de Fora/MG do 1º subdistrito, sob a matrícula 0562180155 1990 2 00021 275 0011787 78, onde consta a averbação de divórcio litigioso transformado em consensual homologado por sentença da MM. Juíza de Direito da 3ª Vara de Família desta Comarca, datado de 19/04/2007, que transitou em julgado. A ex cônjuge mulher declarou não haver bens imóveis a partilhar, e os bens moveis já foram partilhados. A ex cônjuge mulher voltará assinar o seu nome de solteira, ou seja, **ÉLIDA MARTINS SAMPAIO**, sob o processo

IMPATO, sob o processo

Winicius Leuzinger Araujo

TABELIÃO





REPÚBLICA FEDERATIVA DO BRASIL



**Ofício de Registro Civil das Pessoas Naturais com Atribuição Notarial**  
**Município de Faria Lemos – Comarca de Carangola/MG**

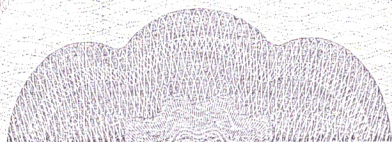
Rua Dr. José Claudio Valladão Ferraz, nº 138 – Centro - Faria Lemos - MG. - Tel. (32) 99991-6262  
registrocivilfarialemos@gmail.com - Oficial Interino: Vinicius Leuzinger Araujo  
Oficial Substituta: Lidiane Cristina Anacleto Dias



**ESCRITURA PÚBLICA DE COMPRA E VENDA**

**1º TRASLADO – LIVRO Nº 085 – FOLHAS 149/157 – ATO Nº 18**

coordenadas U T M Este (X) 811.517,31 e Norte (Y) 7.697.361,76; do vértice 8 segue em direção até o vértice 8a no azimute 226°33'40", em uma distância de 21,34 m, confrontando com Estrada Municipal, através dos limites; do vértice 8a segue em direção até o vértice 8b no azimute 234°53'12", em uma distância de 49,95 m, confrontando com Estrada Municipal, através dos limites; do vértice 8b segue em direção até o vértice 8c no azimute 237°57'45", em uma distância de 30,83 m, confrontando com Estrada Municipal, através dos limites; do vértice 8c segue em direção até o vértice 8d no azimute 241°03'46", em uma distância de 43,24 m, confrontando com Estrada Municipal, através dos limites; do vértice 8d segue em direção até o vértice 8e no azimute 312°59'09", em uma distância de 41,40 m, confrontando com Oziel Guilherme Ventura, através da cerca; do vértice 8e segue em direção até o vértice 8f no azimute 312°29'45", em uma distância de 21,45 m, confrontando com Oziel Guilherme Ventura, através da cerca; do vértice 8f segue em direção até o vértice 8g no azimute 311°36'42", em uma distância de 21,83 m, confrontando com Oziel Guilherme Ventura, através da cerca; do vértice 8g segue em direção até o vértice 8h no azimute 311°28'18", em uma distância de 101,17 m, confrontando com Oziel Guilherme Ventura, através da cerca; do vértice 8h segue em direção até o vértice 10 no azimute 313°04'12", em uma distância de 13,61 m, confrontando com Oziel Guilherme Ventura, através da cerca; do vértice 10 segue em direção até o vértice 9 no azimute 45°55'20", em uma distância de 147,83 m, confrontando com Área Remanescente, através da divisa; finalmente do vértice 9 segue até o vértice 8, (início da descrição), no azimute de 133°48'18", na extensão de 224,88 m, confrontando com Área Remanescente, fechando assim um perímetro de 717,53 m. IMÓVEL REGISTRADO NO 1º CARTÓRIO DE REGISTRO GERAL DE IMÓVEIS DE CARANGOLA – MG, SOB A MATRÍCULA 15.404, FOLHAS 14.942 DO LIVRO Nº 02. PROCEDÊNCIA- ABERTURA DE MATRÍCULA DE ACORDO COM O ART. 778 ITEM III DO PROVIMENTO CONJUNTO Nº 93/2020 DA



Vinicius Leuzinger Araujo  
TABELIAO





REPÚBLICA FEDERATIVA DO BRASIL



**Ofício de Registro Civil das Pessoas Naturais com Atribuição Notarial**  
**Município de Faria Lemos – Comarca de Carangola/MG**

Rua Dr. José Claudio Valladão Ferraz, nº 138 – Centro - Faria Lemos - MG. - Tel. (32) 99991-6262  
registrocivilfarialemos@gmail.com - Oficial Interino: Vinicius Leuzinger Araujo  
Oficial Susbtituta: Lidiane Cristina Anacleto Dias

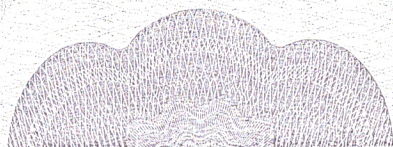


**ESCRITURA PÚBLICA DE COMPRA E VENDA**

**1º TRASLADO – LIVRO Nº 085 – FOLHAS 149/157 – ATO Nº 18**

fica arquivado nesta Serventia. DAS CERTIDÕES E OUTROS DOCUMENTOS

APRESENTADOS: Foram apresentados os seguintes: 1. - Certidão de propriedade do imóvel e negativa de ônus reais a ações reipersecutórias expedidas pelo Cartório de Registro de Imóveis da Comarca de Faria Lemos/MG em 31/10/2023. 2. - Certidão negativa de débitos de tributos municipais expedida pela Prefeitura Municipal de Faria Lemos – MG em 05/09/2023 com código de validação nº 4cba7c25; 3. Certidão Judicial Cível/Criminal Negativa desta Comarca e a do TJMG, emitida via internet no sitio de TJMG, datada em 05/09/2023 código de autenticação 2309-0511-2755-0977-5814, 2309-0511-0556-0578-5320, 2309-0511-0909-0534-2862, 2309-0511-2505-0877-7081; 4. - Certidão Negativa de Débitos Relativos -aos Tributos Federais e à Dívida Ativa da União, expedida pelo site da Receita Federal do Brasil, emitida em 23/10/2023, código de controle da certidão: 707C.3077.9E66.AEC8, válida até 20/04/2024. 5. - Certidão Negativa de Débitos Tributários, expedida pela Secretaria da Fazenda do Estado de Minas Gerais, emitida em 23/10/2023, código de controle de certidão: 2023000699386369; com validade até 21/01/2024; 6. - Certidão Negativa de Débitos Trabalhistas, expedidas pelo Tribunal Regional do Trabalho 3º Região, emitida em 23/10/2023 e com validade até 22/11/2023, com código de autenticidade nº MKXG.T4EH; Certidão nº: 3812511/2023; 7 - Em cumprimento ao que dispõe o artigo 14, do Provimento 39/2014, do CNJ, de 25/07/2014, este Tabelião promoveu em nome do(a)s outorgante(s) e outorgado(a)s a consulta à Central de Indisponibilidade de bens no sítio [www.indisponibilidade.org.br](http://www.indisponibilidade.org.br), conforme comprova o código de consulta HASH nº 1445.db31.67f9.5563.d208.8ac5.213f.be37.1bb4.9ª54, que resultou negativo; 8. - Certidão negativa de débitos trabalhistas emitida via internet na data de 23/10/2023 e com validade 20/04/2023 com certidão nº 58673266/2023; 9. - Certidão da Seção Judiciária do Estado de Minas Gerais e Tribunal Regional Federal da 6ª região, emitida em 23/10/2023 via internet, cível/criminal sob o nº 11050622/2023; 11050638/2023; 11050656/2023; 11050673/2023; código de



Vinicius Leuzinger Araujo  
TABELIAO





**Ofício de Registro Civil das Pessoas Naturais com Atribuição Notarial**  
**Município de Faria Lemos – Comarca de Carangola/MG**

Rua Dr. José Claudio Valladão Ferraz, nº 138 – Centro - Faria Lemos - MG. - Tel. (32) 99991-6262  
registrocivilfarialemos@gmail.com - Oficial Interino: Vinicius Leuzinger Araujo  
Oficial Substituta: Lidiane Cristina Anacleto Dias





**ESCRITURA PÚBLICA DE COMPRA E VENDA**

**1º TRASLADO – LIVRO Nº 085 – FOLHAS 149/157 – ATO Nº 18**

e um reais e trinta e sete centavos). RECOMPE – MG R\$ 151,20 (cento e cinquenta e um reais e vinte centavos). Emolumentos Líquidos R\$2.520,17 (dois mil quinhentos e vinte reais e dezessete centavos). Taxa de fiscalização judiciária R\$ 1.480,09 (mil quatrocentos e oitenta e nove centavos). Código – 1603 Arquivamentos (34) R\$ 397,12 (trezentos e noventa e sete reais e doze centavos). Emolumentos Brutos: R\$302,26 (trezentos e dois reais e vinte e seis centavos) RECOMPE MG R\$17,00 (dezessete reais) Emolumentos Líquidos R\$285,26 (duzentos e oitenta e cinco reais e vinte e seis centavos) Taxa de fiscalização judiciária R\$94,86 (noventa e quatro reais e oitenta e seis centavos) Código – 8101. Valor total ao usuário R\$4.548,58 (quatro mil quinhentos e quarenta e oito reais e cinquenta e oito centavos). Eu, (as) (Vinicius Leuzinger Araújo – Oficial Interino), digitei, subscrevo e dou fé. Faria Lemos (MG), 31 de outubro de 2023. Em testemunho (sinal público) da verdade. (as) Vinicius Leuzinger Araújo – Oficial Interino. (as) LUIS CLAUDIO SOUSA FERRAZ. (as) MUNICÍPIO DE FARIA LEMOS-MG, representado pelo prefeito Gilberto Damas de Souza.


Faria Lemos (MG), 31 de outubro de 2023.

Em Testemunho (  ) da Verdade.



VINICIUS LEUZINGER ARAUJO – OFICIAL INTERINO

Vinicius Leuzinger Araujo  
TABELIAO

<b>PODER JUDICIARIO - TJMG</b> <b>CORREGEDORIA GERAL DE JUSTIÇA</b> <b>CARTÓRIO DE REGISTRO CIVIL DAS PESSOAS NATURAIS COM</b>	
<b>Selo Digital: GKF21004</b> <b>Código de Segurança 8097.1853.8957.5394</b>	
Quantidade de Atos praticados: 35 1 (1603), 34 (8101) Ato(s) Praticado(s) por: VINICIUS LEUZINGER ARAUJO - TABELIAO Emol.: R\$2973,63 - Tx.judic: R\$1574,95 - Total: R\$4548,58 - ISS R\$: 0,00 Consulte a validade deste selo no site: <a href="https://selos.tjmg.jus.br/">https://selos.tjmg.jus.br/</a>	

Vinicius Leuzinger Araujo  
TABELIAO



# PROJETO URBANÍSTICO DE LOTEAMENTO

Folha:

01

## LOTEAMENTO NOVO HORIZONTE

Município:

**Faria Lemos - Minas Gerais**

Proprietários:

**Prefeitura Municipal de Faria Lemos**

Imóvel:

**Área Urbana**

Área Total:

**30,976,00 m2**

Escala:

**1 / 750**

Data:

**31/01/2024**

Situação:

*APROVADO  
19/03/2024*

*Marcus Paulo de Souza Lima*  
Engenheiro Civil - CREA 71.191/D  
Prefeitura Municipal de Faria Lemos - MG

Proprietários:

*[Assinatura]*  
Prefeitura Municipal de Faria Lemos

**Gilberto Damas de Sousa**  
Prefeito Municipal de  
Faria Lemos - MG  
CPF: 001.781.166-02

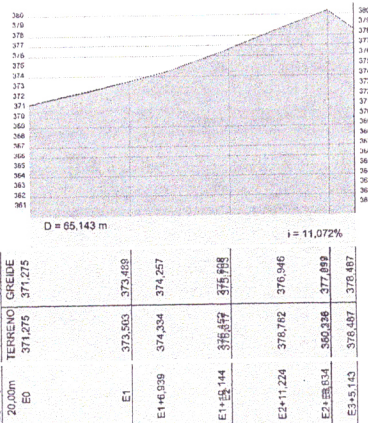
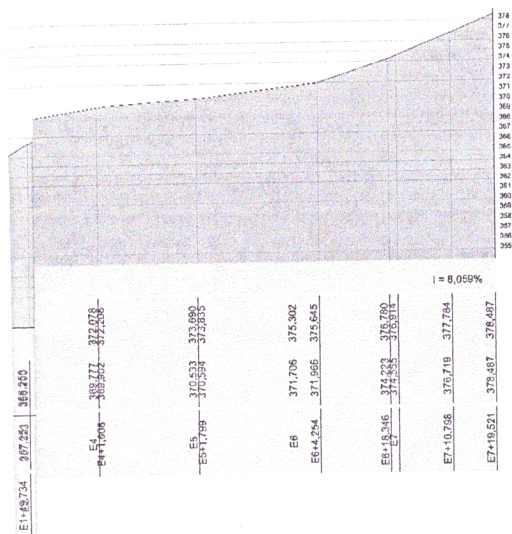
Resp. Técnico:

*[Assinatura]*  
**Sérgio Murilo Almeida Campos**  
Engenheiro Agrimensor - CREA/MG - 118.808/D


Aprovações:

## Litudinal - Rua "F"

## Perfil Longitudinal - Rua "G"

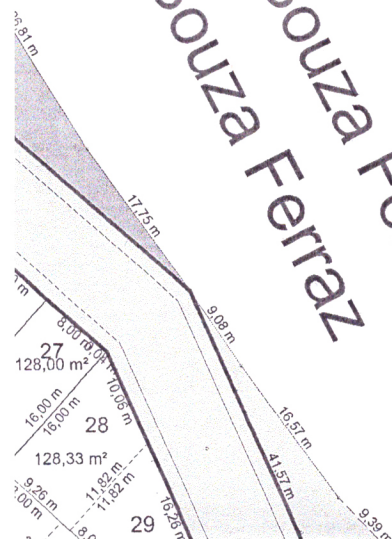


## Perfil Long



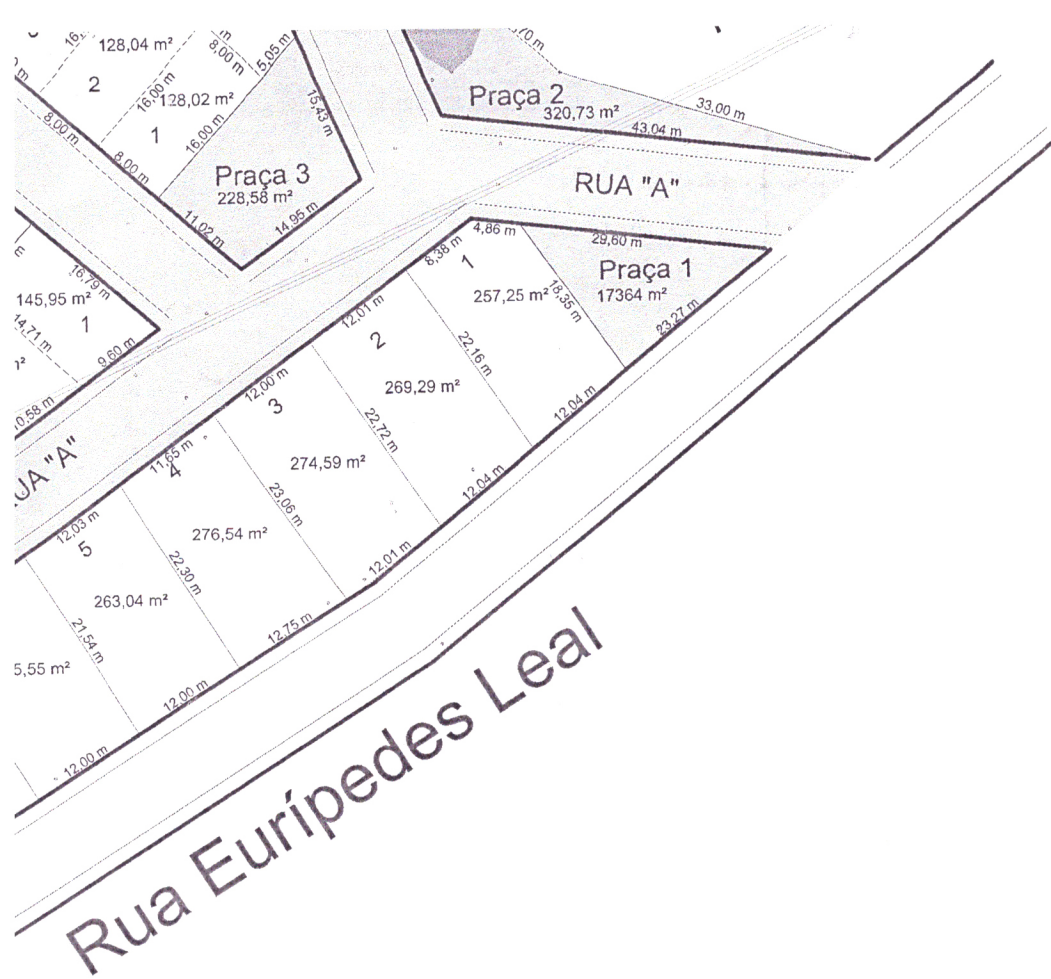
ESTACAS	COTAS (m)
TERRENO GREDE	
20,00m	365,531
E0	365,531
E0+12,604	365,508
E1	366,226
E1+5,405	366,459
E2	367,219
E2+7,288	368,555
E2+13,275	369,027
E3	369,351
F+M 4,500	369,595

Luiz Cláudio Souza Ferraz  
e Sérgio Souza Ferraz



Elétrica





PRAÇA 1 259,13 m2  
 PRAÇA 2 320,73 m2  
 PRAÇA 3 228,58 m2  
 PRAÇA 4 75,47 m2  
 RUA VERDE 366,03 m2

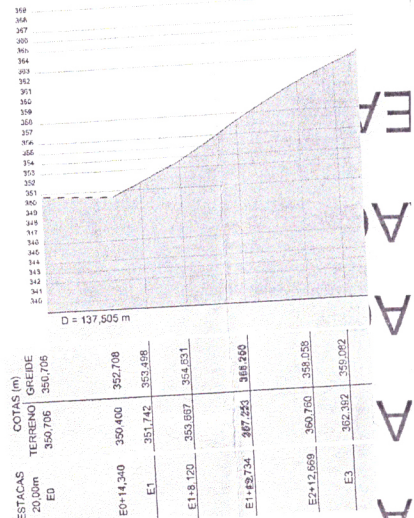
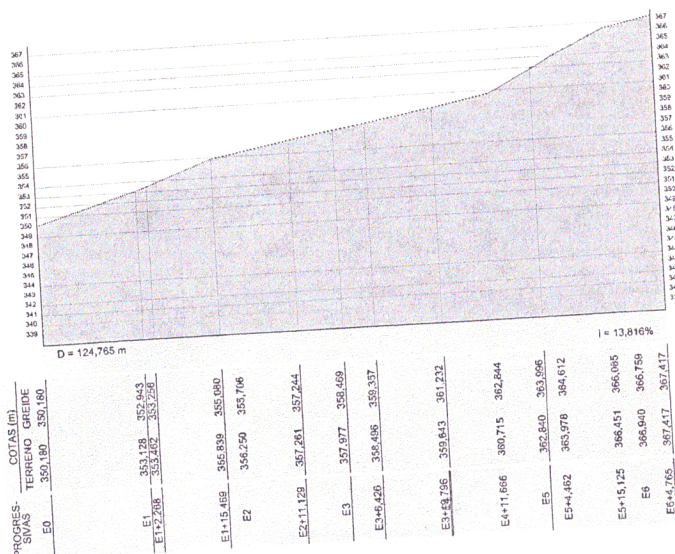
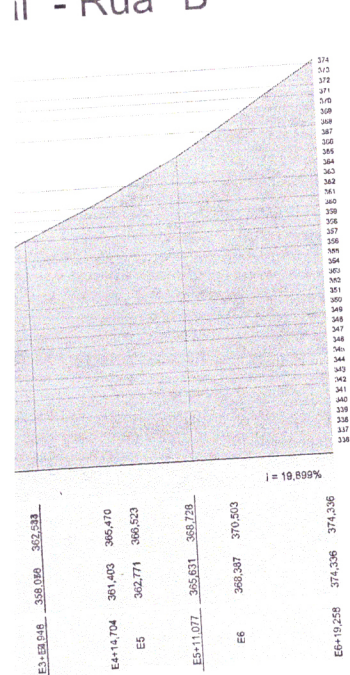
RUA "A" 1.507,41 m2  
 RUA "B" 1.390,36 m2  
 RUA "C" 1.200,00 m2  
 RUA "D" 1.297,33 m2  
 RUA "E" 1.387,66 m2  
 RUA "F" 1.601,35 m2  
 RUA "G" 602,53 m2



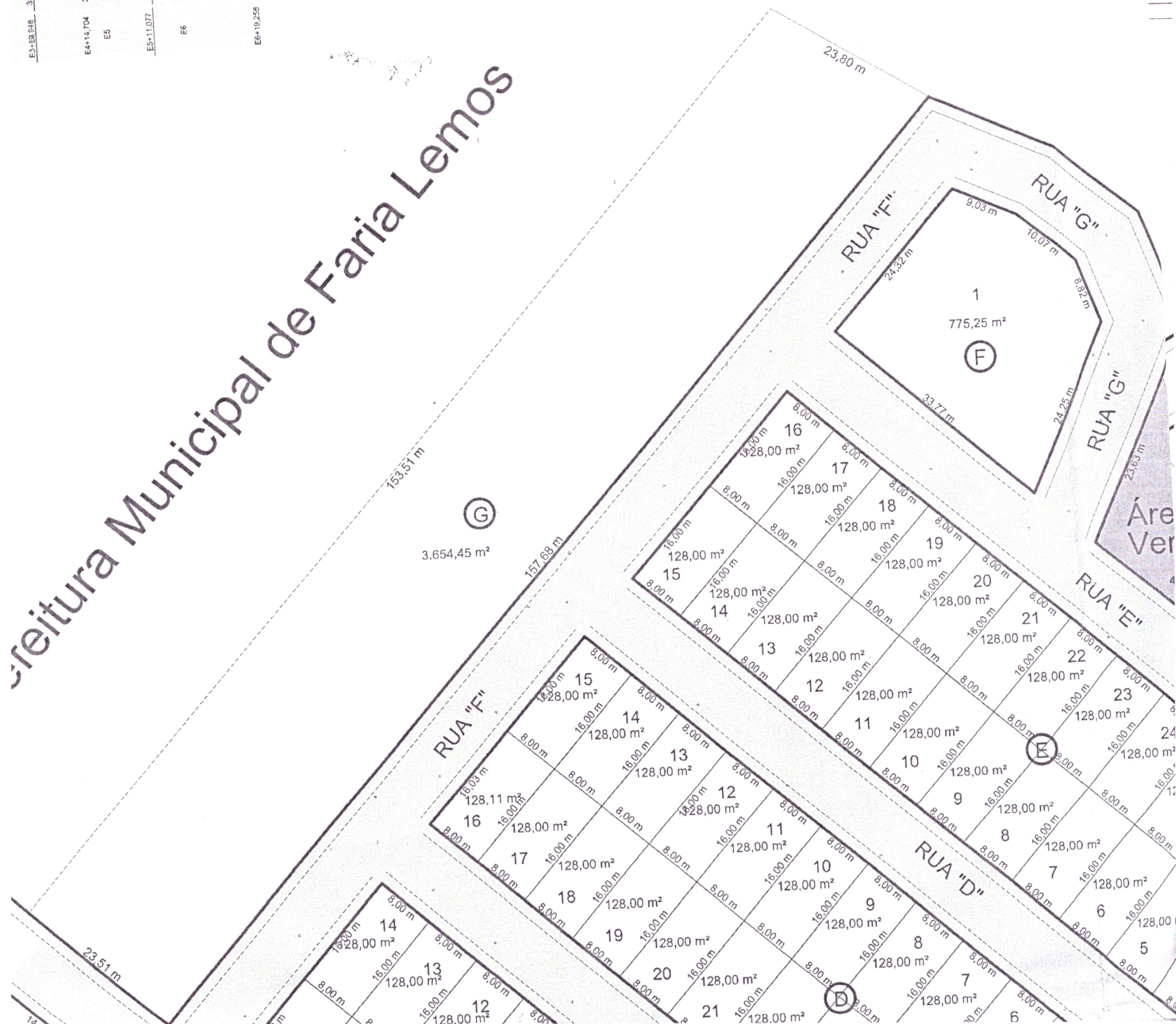
il - Rua "B"

## Perfil Longitudinal - Rua "C"

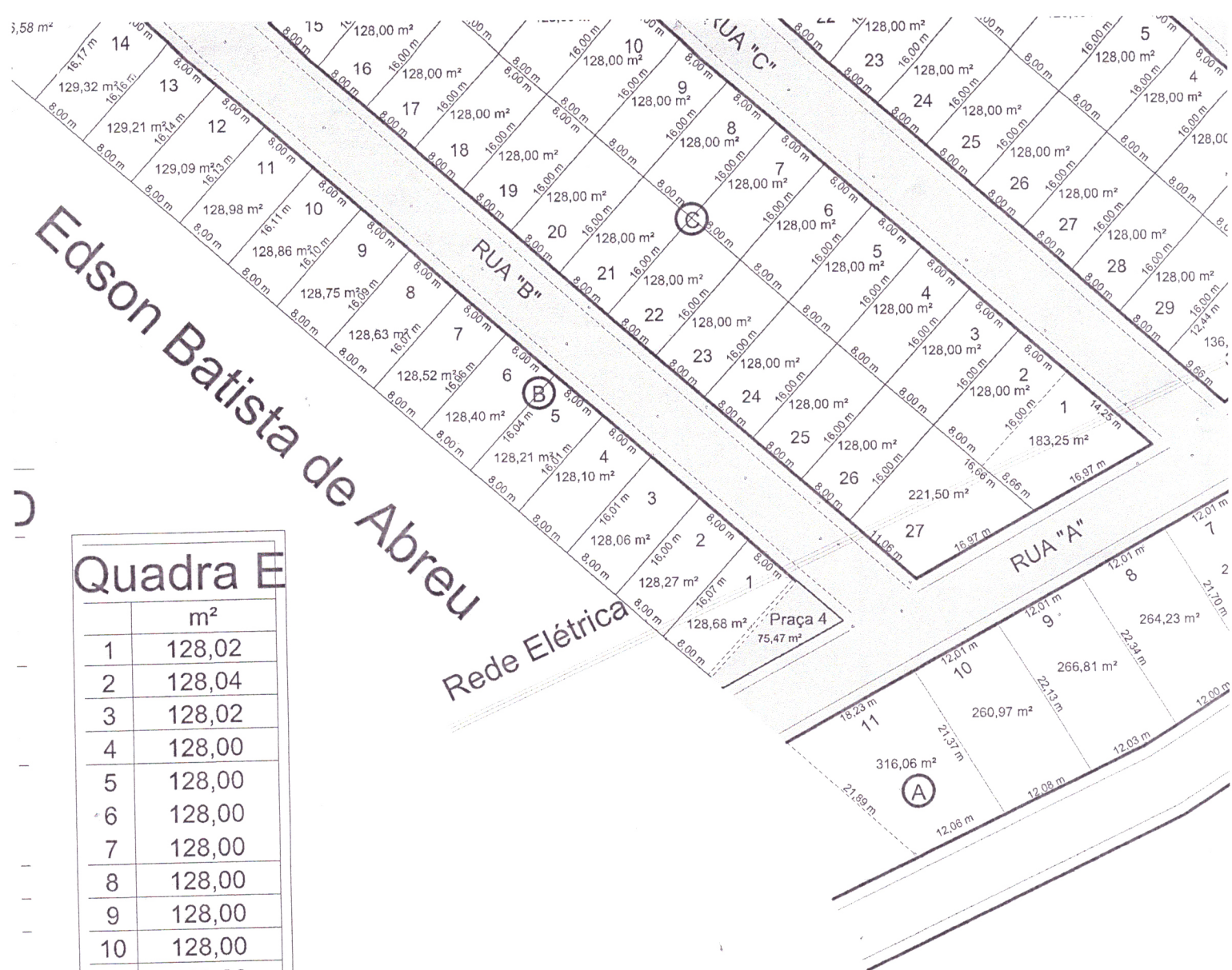
## Perfil Longitudinal



Freitura Municipal de Faria Lemos







Edson Batista de Abreu

### Quadra E

	m²
1	128,02
2	128,04
3	128,02
4	128,00
5	128,00
6	128,00
7	128,00
8	128,00
9	128,00
10	128,00
11	128,00
12	128,00
13	128,00
14	128,10
15	128,00
16	128,00
17	128,00
18	128,00
19	128,00
20	128,00
21	128,00
22	128,00
23	128,00
24	128,00
25	128,00
26	128,00
27	128,00
28	128,33
29	124,51
Total	
3.709,02	

### Quadra F Quadra G

	m²
1	775,25
Total	
775,25	

	m²
1	3.654,45
Total	
3.654,45	

## Quadra A

	m <sup>2</sup>
1	257,25
2	269,29
3	274,59
4	276,54
5	263,04
6	255,55
7	256,49
8	264,23
9	266,81
10	260,97
11	316,06
Total	2.960,82

## Quadra B

	m <sup>2</sup>
1	128,68
2	128,27
3	128,06
4	128,10
5	128,21
6	128,40
7	128,52
8	128,63
9	128,75
10	128,86
11	128,98
12	129,09
13	129,21
14	129,32
15	226,58
Total	2.027,66

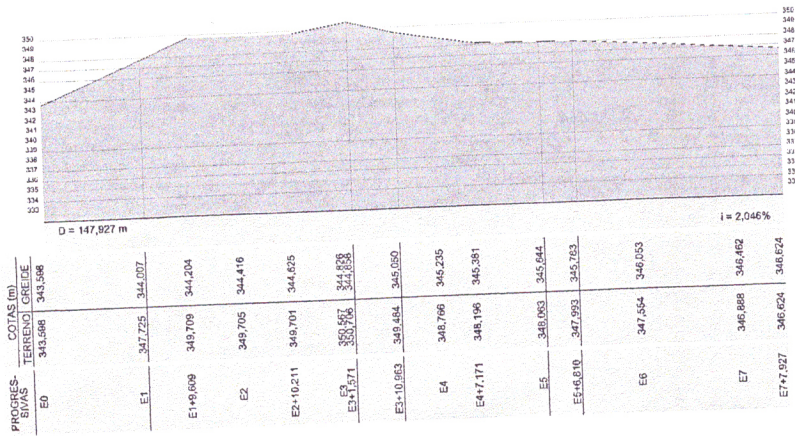
## Quadra C

	m <sup>2</sup>
1	183,25
2	128,00
3	128,00
4	128,00
5	128,00
6	128,00
7	128,00
8	128,00
9	128,00
10	128,00
11	128,00
12	128,00
13	128,00
14	128,00
15	128,11
16	128,00
17	128,00
18	128,00
19	128,00
20	128,00
21	128,00
22	128,00
23	128,00
24	128,00
25	128,00
26	128,00
27	221,50
Total	3.604,86

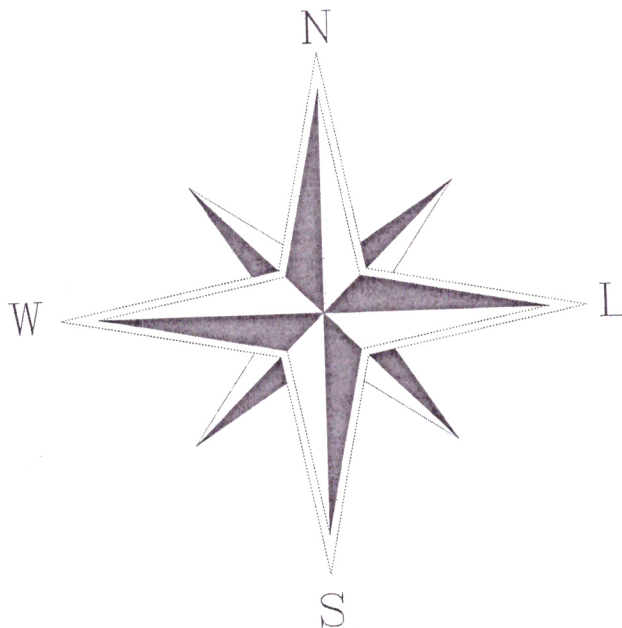
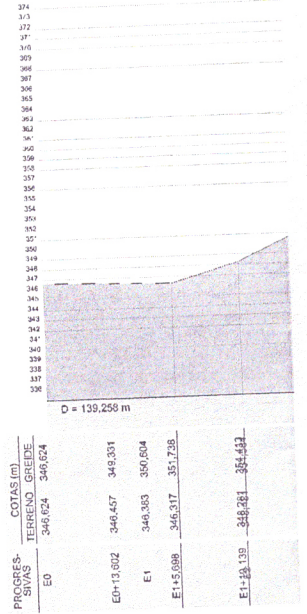
## Quadra

	m <sup>2</sup>
1	145,95
2	128,00
3	128,00
4	128,00
5	128,00
6	128,00
7	128,00
8	128,00
9	128,00
10	128,00
11	128,00
12	128,00
13	128,00
14	128,00
15	128,00
16	128,11
17	128,00
18	128,00
19	128,00
20	128,00
21	128,00
22	128,00
23	128,00
24	128,00
25	128,00
26	128,00
27	128,00
28	128,00
29	128,00
30	136,69
31	140,60
Total	4.007,35

# 



# 



31/01/2024





## Memorial Descritivo

### Loteamento Novo Horizonte

Memorial descritivo do Loteamento Novo Horizonte, contendo 7 (sete) quadras, situado na Rua Eurípedes Leal, em Faria Lemos, Minas Gerais, pertencente à **Prefeitura Municipal de Faria Lemos**, dentro de uma **área total de 30.976,00 m<sup>2</sup>** (Trinta mil, novecentos e setenta e seis metros quadrados). Sendo: **Quadra A** com 2.960,82 m<sup>2</sup> (Dois mil novecentos e sessenta vírgula oitenta e dois metros quadrados) totalizando 11 lotes; **Quadra B** com 2.027,66 m<sup>2</sup> (Dois mil e vinte e sete vírgula sessenta e seis metros quadros) totalizando 15 lotes; **Quadra C** com 3.604,86 m<sup>2</sup> (Três mil seiscentos e quatro vírgula oitenta e seis metros quadrados) totalizando 27 lotes; **Quadra D** com 4.007,35 m<sup>2</sup> (Quadro mil e sete vírgula trinta e cinco metros quadrados) totalizando 31 lotes; **Quadra E** com 3.709,02 (Três mil setecentos e nove vírgula zero dois metros quadrados) totalizando 29 lotes; **Quadra F** com 775,25 m<sup>2</sup> (Setecentos e setenta e cinco vírgula vinte e cinco metros quadrados) com um lote; **Quadra G** com 3.654,45 m<sup>2</sup> (Três mil seiscentos e cinquenta e quatro vírgula quarenta e cinco metros quadrados) com um lote; **Área de Praça 1** com 259,13 m<sup>2</sup> (Duzentos e cinquenta e nova vírgula treze metros quadrados); **Praça 2** com 320,73 m<sup>2</sup> (Trezentos e vinte vírgula setenta e três metros quadrados); **Praça 3** com 228,58 m<sup>2</sup> (Duzentos e vinte e oito vírgula cinquenta e oito metros quadrados); **Praça 4** com 75,47 m<sup>2</sup> (Setenta e cinco vírgula quarenta e sete quadrados); **Área Verde** com 366,03 m<sup>2</sup> (Trezentos e sessenta e seis vírgula zero três metros quadrados); **Rua "A"** com 1.507,41 m<sup>2</sup> (Mil quinhentos e sete vírgula quarenta e um metros quadrados); **Rua "B"** com 1.390,36 m<sup>2</sup> (Mil trezentos e noventa vírgula trinta e seis metros quadrados); **Rua "C"** com 1.200,00 m<sup>2</sup> (Mil e duzentos metros quadrados); **Rua "D"** com 1.297,33 m<sup>2</sup> (Mil duzentos e noventa e sete vírgula trinta e três metros quadrados); **Rua "E"** com 1.387,66 m<sup>2</sup> (Mil trezentos e oitenta e sete vírgula sessenta e seis metros quadrados); **Rua "F"** com 1.601,35 m<sup>2</sup> (Mil seiscentos e um vírgula trinta e cinco metros quadrados); e **Rua "G"** com 602,53 m<sup>2</sup> (Seiscentos e dois vírgula cinquenta e três metros quadrados).



## QUADRA A

### **LOTE 1**

Medindo 257,25 m<sup>2</sup> (Duzentos e cinquenta e sete vírgula vinte e cinco metros quadrados) com as seguintes descrições:

- Pela frente medindo 8,38 metros mais 4,86 metros confrontando com a Rua "A".
- Pelos fundos medindo 12,04 metros confrontando com a Rua Eurípedes Leal.
- Pelo lado direito medindo 18,35 metros confrontando com a Praça 1.
- Pelo Lado esquerdo medindo 22,16 metros confrontando com o Lote 2.

### **LOTE 2**

Medindo 269,29 m<sup>2</sup> (Duzentos e sessenta e nove vírgula vinte e nove metros quadrados) com as seguintes descrições:

- Pela frente medindo 12,01 metros confrontando com a Rua "A".
- Pelos fundos medindo 12,04 metros confrontando com a Rua Eurípedes Leal.
- Pelo lado direito medindo 22,16 metros confrontando com o Lote 1.
- Pelo lado esquerdo medindo 22,72 confrontando com Lote 3.

### **LOTE 3**

Medindo 274,59 m<sup>2</sup> (Duzentos e setenta e quatro vírgula cinquenta e nove metros quadrados) com as seguintes descrições:

- Pela frente medindo 12,00 metros confrontando com a Rua "A".
- Pelos fundos medindo 12,01 metros confrontando com a Rua Eurípedes Leal.
- Pelo lado direito medindo 22,72 metros confrontando com o Lote 2.
- Pelo lado esquerdo medindo 23,06 confrontando com Lote 4.

### **LOTE 4**

Medindo 276,54 m<sup>2</sup> (Duzentos e setenta e seis vírgula cinquenta e quatro metros quadrados) com as seguintes descrições:

- Pela frente medindo 11,65 metros confrontando com a Rua "A".
- Pelos fundos medindo 12,75 metros confrontando com a Rua Eurípedes Leal.



- Pelo lado direito medindo 23,06 metros confrontando com o Lote 3.
- Pelo lado esquerdo medindo 22,30 confrontando com lote 5.

#### **LOTE 5**

Medindo 263,04 m<sup>2</sup> (Duzentos e sessenta e três vírgula zero quatro metros quadrados) com as seguintes descrições:

- Pela frente medindo 12,03 metros confrontando com a Rua "A".
- Pelos fundos medindo 12,00 metros confrontando com a Rua Eurípedes Leal.
- Pelo lado direito medindo 22,30 metros confrontando com o Lote 4.
- Pelo lado esquerdo medindo 21,54 confrontando com Lote 6.

#### **LOTE 6**

Medindo 255,55 m<sup>2</sup> (Duzentos e cinquenta e cinco vírgula cinquenta e cinco metros quadrados) com as seguintes descrições:

- Pela frente medindo 12,01 metros confrontando com a Rua "A".
- Pelos fundos medindo 12,00 metros confrontando com a Rua Eurípedes Leal.
- Pelo lado direito medindo 21,54 metros confrontando com o Lote 5.
- Pelo lado esquerdo medindo 21,05 confrontando com Lote 7.

#### **LOTE 7**

Medindo 256,49 m<sup>2</sup> (Duzentos e cinquenta e seis vírgula quarenta e nove metros quadrados) com as seguintes descrições:

- Pela frente medindo 12,01 metros confrontando com a Rua "A".
- Pelos fundos medindo 12,00 metros confrontando com a Rua Eurípedes Leal.
- Pelo lado direito medindo 21,05 metros confrontando com o Lote 6.
- Pelo lado esquerdo medindo 21,70 confrontando com Lote 8.

#### **LOTE 8**

Medindo 264,23 m<sup>2</sup> (Duzentos e sessenta e quatro vírgula vinte e três metros quadrados) com as seguintes descrições:

- Pela frente medindo 12,01 metros confrontando com a Rua "A".
- Pelos fundos medindo 12,00 metros confrontando com a Rua Eurípedes Leal.
- Pelo lado direito medindo 21,70 metros confrontando com o Lote 7.
- Pelo lado esquerdo medindo 22,34 confrontando com Lote 9.

#### **LOTE 9**

Medindo 266,81 m<sup>2</sup> (Duzentos e sessenta e seis vírgula oitenta e um metros quadrados) com as seguintes descrições:

- Pela frente medindo 12,01 metros confrontando com a Rua "A".
- Pelos fundos medindo 12,03 metros confrontando com a Rua Eurípedes Leal.
- Pelo lado direito medindo 22,34 metros confrontando com o Lote 8.
- Pelo lado esquerdo medindo 22,13 confrontando com Lote 10.

#### **LOTE 10**

Medindo 260,97 m<sup>2</sup> (Duzentos e sessenta vírgula noventa e sete metros quadrados) com as seguintes descrições:

- Pela frente medindo 12,01 metros confrontando com a Rua "A".
- Pelos fundos medindo 12,08 metros confrontando com a Rua Eurípedes Leal.
- Pelo lado direito medindo 22,13 metros confrontando com o Lote 9.
- Pelo lado esquerdo medindo 21,37 confrontando com Lote 11.

#### **LOTE 11**

Medindo 316,06 m<sup>2</sup> (Trezentos e dezesseis vírgula zero seis metros quadrados) com as seguintes descrições:

- Pela frente medindo 18,23 metros confrontando com a Rua "A".
- Pelos fundos medindo 12,06 metros confrontando com a Rua Eurípedes Leal.
- Pelo lado direito medindo 21,37 metros confrontando com o Lote 10.
- Pelo lado esquerdo medindo 21,89 confrontando com Edson Batista de Abreu.

## QUADRA B

### **LOTE 1**

Medindo 128,68 m<sup>2</sup> (Cento e vinte e oito vírgula sessenta e oito metros quadrados) com as seguintes descrições:

- Pela frente medindo 8,00 metros confrontando com a Rua "B".
- Pelos fundos medindo 8,00 metros confrontando com Edson Batista de Abreu.
- Pelo lado direito medindo 16,10 metros confrontando com a Praça 4.
- Pelo Lado esquerdo medindo 16,07 metros confrontando com o Lote 2.

### **LOTE 2**

Medindo 128,27 m<sup>2</sup> (Cento e vinte e oito vírgula vinte e sete metros quadrados) com as seguintes descrições:

- Pela frente medindo 8,00 metros confrontando com a Rua "B".
- Pelos fundos medindo 8,00 metros confrontando com Edson Batista de Abreu.
- Pelo lado direito medindo 16,07 metros confrontando com o Lote 1.
- Pelo Lado esquerdo medindo 16,00 metros confrontando com o Lote 3.

### **LOTE 3**

Medindo 128,06 m<sup>2</sup> (Cento e vinte e oito vírgula zero seis metros quadrados) com as seguintes descrições:

- Pela frente medindo 8,00 metros confrontando com a Rua "B".
- Pelos fundos medindo 8,00 metros confrontando com Edson Batista de Abreu.
- Pelo lado direito medindo 16,00 metros confrontando com o Lote 2.
- Pelo Lado esquerdo medindo 16,01 metros confrontando com o Lote 4.

### **LOTE 4**

Medindo 128,10 m<sup>2</sup> (Cento e vinte e oito vírgula dez metros quadrados) com as seguintes descrições:

- Pela frente medindo 8,00 metros confrontando com a Rua "B".
- Pelos fundos medindo 8,00 metros confrontando com Edson Batista de Abreu.

- Pelo lado direito medindo 16,01 metros confrontando com o Lote 3.
- Pelo Lado esquerdo medindo 16,01 metros confrontando com o Lote 5.

#### **LOTE 5**

Medindo 128,21 m<sup>2</sup> (Cento e vinte e oito vírgula vinte e um metros quadrados) com as seguintes descrições:

- Pela frente medindo 8,00 metros confrontando com a Rua "B".
- Pelos fundos medindo 8,00 metros confrontando com Edson Batista de Abreu.
- Pelo lado direito medindo 16,01 metros confrontando com o Lote 4.
- Pelo Lado esquerdo medindo 16,04 metros confrontando com o Lote 6.

#### **LOTE 6**

Medindo 128,40 m<sup>2</sup> (Cento e vinte e oito vírgula quarenta metros quadrados) com as seguintes descrições:

- Pela frente medindo 8,00 metros confrontando com a Rua "B".
- Pelos fundos medindo 8,00 metros confrontando com Edson Batista de Abreu.
- Pelo lado direito medindo 16,04 metros confrontando com o Lote 5.
- Pelo Lado esquerdo medindo 16,69 metros confrontando com o Lote 7.

#### **LOTE 7**

Medindo 128,52 m<sup>2</sup> (Cento e vinte e oito vírgula cinquenta e dois metros quadrados) com as seguintes descrições:

- Pela frente medindo 8,00 metros confrontando com a Rua "B".
- Pelos fundos medindo 8,00 metros confrontando com Edson Batista de Abreu.
- Pelo lado direito medindo 16,69 metros confrontando com o Lote 6.
- Pelo Lado esquerdo medindo 16,07 metros confrontando com o Lote 8.

#### **LOTE 8**

Medindo 128,63 m<sup>2</sup> (Cento e vinte e oito vírgula sessenta e três metros quadrados) com as seguintes descrições:

- Pela frente medindo 8,00 metros confrontando com a Rua "B".



- Pelos fundos medindo 8,00 metros confrontando com Edson Batista de Abreu.
- Pelo lado direito medindo 16,07 metros confrontando com o Lote 7.
- Pelo Lado esquerdo medindo 16,09 metros confrontando com o Lote 9.

#### **LOTE 9**

Medindo 128,75 m<sup>2</sup> (Cento e vinte e oito vírgula setenta e cinco metros quadrados) com as seguintes descrições:

- Pela frente medindo 8,00 metros confrontando com a Rua "B".
- Pelos fundos medindo 8,00 metros confrontando com Edson Batista de Abreu.
- Pelo lado direito medindo 16,09 metros confrontando com o Lote 8.
- Pelo Lado esquerdo medindo 16,10 metros confrontando com o Lote 10.

#### **LOTE 10**

Medindo 128,86 m<sup>2</sup> (Cento e vinte e oito vírgula oitenta e seis metros quadrados) com as seguintes descrições:

- Pela frente medindo 8,00 metros confrontando com a Rua "B".
- Pelos fundos medindo 8,00 metros confrontando com Edson Batista de Abreu.
- Pelo lado direito medindo 16,10 metros confrontando com o Lote 9.
- Pelo Lado esquerdo medindo 16,11 metros confrontando com o Lote 11.

#### **LOTE 11**

Medindo 128,98 m<sup>2</sup> (Cento e vinte e oito vírgula noventa e oito metros quadrados) com as seguintes descrições:

- Pela frente medindo 8,00 metros confrontando com a Rua "B".
- Pelos fundos medindo 8,00 metros confrontando com Edson Batista de Abreu.
- Pelo lado direito medindo 16,11 metros confrontando com o Lote 10.
- Pelo Lado esquerdo medindo 16,13 metros confrontando com o Lote 12.

#### **LOTE 12**

Medindo 129,09 m<sup>2</sup> (Cento e vinte e nove vírgula zero nove metros quadrados) com as seguintes descrições:

- Pela frente medindo 8,00 metros confrontando com a Rua "B".
- Pelos fundos medindo 8,00 metros confrontando com Edson Batista de Abreu.
- Pelo lado direito medindo 16,13 metros confrontando com o Lote 11.
- Pelo Lado esquerdo medindo 16,14 metros confrontando com o Lote 13.

#### **LOTE 13**

Medindo 129,21 m<sup>2</sup> (Cento e vinte e nova vírgula vinte e um metros quadrados) com as seguintes descrições:

- Pela frente medindo 8,00 metros confrontando com a Rua "B".
- Pelos fundos medindo 8,00 metros confrontando com Edson Batista de Abreu.
- Pelo lado direito medindo 16,14 metros confrontando com o Lote 12.
- Pelo Lado esquerdo medindo 16,16 metros confrontando com o Lote 14.

#### **LOTE 14**

Medindo 129,32 m<sup>2</sup> (Cento e vinte e nova vírgula trinta e dois metros quadrados) com as seguintes descrições:

- Pela frente medindo 8,00 metros confrontando com a Rua "B".
- Pelos fundos medindo 8,00 metros confrontando com Edson Batista de Abreu.
- Pelo lado direito medindo 16,16 metros confrontando com o Lote 13.
- Pelo Lado esquerdo medindo 16,17 metros confrontando com o Lote 15.

#### **LOTE 15**

Medindo 226,58 m<sup>2</sup> (Duzentos e vinte e seis vírgula cinquenta e oito metros quadrados) com as seguintes descrições:

- Pela frente medindo 14,00 metros confrontando com a Rua "B".
- Pelos fundos medindo 14,00 metros confrontando com Edson Batista de Abreu.
- Pelo lado direito medindo 16,17 metros confrontando com o Lote 14.
- Pelo Lado esquerdo medindo 16,20 metros confrontando com a Prefeitura Municipal de Faria Lemos.

## QUADRA C

### **LOTE 1**

Medindo 183,25 m<sup>2</sup> (Cento e oitenta e três vírgula vinte e cinco metros quadrados) com as seguintes descrições:

- Pela frente medindo 14,25 metros confrontando com a Rua "C".
- Pelos fundos medindo 8,66 metros confrontando com o Lote 27.
- Pelo lado direito medindo 16,97 metros confrontando com a Rua "A".
- Pelo Lado esquerdo medindo 16,00 metros confrontando com o Lote 2.

### **LOTE 2**

Medindo 128,00 m<sup>2</sup> (Cento e vinte e oito metros quadrados) com as seguintes descrições:

- Pela frente medindo 8,00 metros confrontando com a Rua "C".
- Pelos fundos medindo 8,00 metros confrontando com o Lote 27.
- Pelo lado direito medindo 16,00 metros confrontando com a Lote 1.
- Pelo Lado esquerdo medindo 16,00 metros confrontando com o Lote 3.

### **LOTE 3**

Medindo 128,00 m<sup>2</sup> (Cento e vinte e oito metros quadrados) com as seguintes descrições:

- Pela frente medindo 8,00 metros confrontando com a Rua "C".
- Pelos fundos medindo 8,00 metros confrontando com o Lote 26.
- Pelo lado direito medindo 16,00 metros confrontando com a Lote 2.
- Pelo Lado esquerdo medindo 16,00 metros confrontando com o Lote 4.

### **LOTE 4**

Medindo 128,00 m<sup>2</sup> (Cento e vinte e oito metros quadrados) com as seguintes descrições:

- Pela frente medindo 8,00 metros confrontando com a Rua "C".
- Pelos fundos medindo 8,00 metros confrontando com o Lote 25.



- Pelo lado direito medindo 16,00 metros confrontando com a Lote 3.
- Pelo Lado esquerdo medindo 16,00 metros confrontando com o Lote 5.

#### **LOTE 5**

Medindo 128,00 m<sup>2</sup> (Cento e vinte e oito metros quadrados) com as seguintes descrições:

- Pela frente medindo 8,00 metros confrontando com a Rua "C".
- Pelos fundos medindo 8,00 metros confrontando com o Lote 24.
- Pelo lado direito medindo 16,00 metros confrontando com a Lote 4.
- Pelo Lado esquerdo medindo 16,00 metros confrontando com o Lote 6.

#### **LOTE 6**

Medindo 128,00 m<sup>2</sup> (Cento e vinte e oito metros quadrados) com as seguintes descrições:

- Pela frente medindo 8,00 metros confrontando com a Rua "C".
- Pelos fundos medindo 8,00 metros confrontando com o Lote 23.
- Pelo lado direito medindo 16,00 metros confrontando com a Lote 5.
- Pelo Lado esquerdo medindo 16,00 metros confrontando com o Lote 7.

#### **LOTE 7**

Medindo 128,00 m<sup>2</sup> (Cento e vinte e oito metros quadrados) com as seguintes descrições:

- Pela frente medindo 8,00 metros confrontando com a Rua "C".
- Pelos fundos medindo 8,00 metros confrontando com o Lote 22.
- Pelo lado direito medindo 16,00 metros confrontando com a Lote 6.
- Pelo Lado esquerdo medindo 16,00 metros confrontando com o Lote 8.

#### **LOTE 8**

Medindo 128,00 m<sup>2</sup> (Cento e vinte e oito metros quadrados) com as seguintes descrições:

- Pela frente medindo 8,00 metros confrontando com a Rua "C".
- Pelos fundos medindo 8,00 metros confrontando com o Lote 21.
- Pelo lado direito medindo 16,00 metros confrontando com a Lote 7.
- Pelo Lado esquerdo medindo 16,00 metros confrontando com o Lote 9.

#### **LOTE 9**

Medindo 128,00 m<sup>2</sup> (Cento e vinte e oito metros quadrados) com as seguintes descrições:

- Pela frente medindo 8,00 metros confrontando com a Rua "C".
- Pelos fundos medindo 8,00 metros confrontando com o Lote 20.
- Pelo lado direito medindo 16,00 metros confrontando com a Lote 8.
- Pelo Lado esquerdo medindo 16,00 metros confrontando com o Lote 10.

#### **LOTE 10**

Medindo 128,00 m<sup>2</sup> (Cento e vinte e oito metros quadrados) com as seguintes descrições:

- Pela frente medindo 8,00 metros confrontando com a Rua "C".
- Pelos fundos medindo 8,00 metros confrontando com o Lote 19.
- Pelo lado direito medindo 16,00 metros confrontando com a Lote 9.
- Pelo Lado esquerdo medindo 16,00 metros confrontando com o Lote 11.

#### **LOTE 11**

Medindo 128,00 m<sup>2</sup> (Cento e vinte e oito metros quadrados) com as seguintes descrições:

- Pela frente medindo 8,00 metros confrontando com a Rua "C".
- Pelos fundos medindo 8,00 metros confrontando com o Lote 18.
- Pelo lado direito medindo 16,00 metros confrontando com a Lote 10.
- Pelo Lado esquerdo medindo 16,00 metros confrontando com o Lote 12.

### **LOTE 12**

Medindo 128,00 m<sup>2</sup> (Cento e vinte e oito metros quadrados) com as seguintes descrições:

- Pela frente medindo 8,00 metros confrontando com a Rua "C".
- Pelos fundos medindo 8,00 metros confrontando com o Lote 17.
- Pelo lado direito medindo 16,00 metros confrontando com a Lote 11.
- Pelo Lado esquerdo medindo 16,00 metros confrontando com o Lote 13.

### **LOTE 13**

Medindo 128,00 m<sup>2</sup> (Cento e vinte e oito metros quadrados) com as seguintes descrições:

- Pela frente medindo 8,00 metros confrontando com a Rua "C".
- Pelos fundos medindo 8,00 metros confrontando com o Lote 16.
- Pelo lado direito medindo 16,00 metros confrontando com a Lote 12.
- Pelo Lado esquerdo medindo 16,00 metros confrontando com o Lote 14.

### **LOTE 14**

Medindo 128,00 m<sup>2</sup> (Cento e vinte e oito metros quadrados) com as seguintes descrições:

- Pela frente medindo 8,00 metros confrontando com a Rua "C".
- Pelos fundos medindo 8,00 metros confrontando com o Lote 15.
- Pelo lado direito medindo 16,00 metros confrontando com a Lote 13.
- Pelo Lado esquerdo medindo 16,00 metros confrontando com a Rua "F".

### **LOTE 15**

Medindo 128,11 m<sup>2</sup> (Cento e vinte e oito vírgula onze metros quadrados) com as seguintes descrições:

- Pela frente medindo 8,00 metros confrontando com a Rua "B".
- Pelos fundos medindo 8,00 metros confrontando com o Lote 14.
- Pelo lado direito medindo 16,03 metros confrontando com a Rua "F".
- Pelo Lado esquerdo medindo 16,00 metros confrontando com o Lote 16.



### **LOTE 16**

Medindo 128,00 m<sup>2</sup> (Cento e vinte e oito metros quadrados) com as seguintes descrições:

- Pela frente medindo 8,00 metros confrontando com a Rua "B".
- Pelos fundos medindo 8,00 metros confrontando com o Lote 13.
- Pelo lado direito medindo 16,00 metros confrontando com o Lote 15.
- Pelo Lado esquerdo medindo 16,00 metros confrontando com o Lote 17.

### **LOTE 17**

Medindo 128,00 m<sup>2</sup> (Cento e vinte e oito metros quadrados) com as seguintes descrições:

- Pela frente medindo 8,00 metros confrontando com a Rua "B".
- Pelos fundos medindo 8,00 metros confrontando com o Lote 12.
- Pelo lado direito medindo 16,00 metros confrontando com o Lote 16.
- Pelo Lado esquerdo medindo 16,00 metros confrontando com o Lote 18.

### **LOTE 18**

Medindo 128,00 m<sup>2</sup> (Cento e vinte e oito metros quadrados) com as seguintes descrições:

- Pela frente medindo 8,00 metros confrontando com a Rua "B".
- Pelos fundos medindo 8,00 metros confrontando com o Lote 11.
- Pelo lado direito medindo 16,00 metros confrontando com o Lote 17.
- Pelo Lado esquerdo medindo 16,00 metros confrontando com o Lote 19.

### **LOTE 19**

Medindo 128,00 m<sup>2</sup> (Cento e vinte e oito metros quadrados) com as seguintes descrições:

- Pela frente medindo 8,00 metros confrontando com a Rua "B".
- Pelos fundos medindo 8,00 metros confrontando com o Lote 10.
- Pelo lado direito medindo 16,00 metros confrontando com o Lote 18.
- Pelo Lado esquerdo medindo 16,00 metros confrontando com o Lote 20.

## **LOTE 20**

Medindo 128,00 m<sup>2</sup> (Cento e vinte e oito metros quadrados) com as seguintes descrições:

- Pela frente medindo 8,00 metros confrontando com a Rua "B".
- Pelos fundos medindo 8,00 metros confrontando com o Lote 09.
- Pelo lado direito medindo 16,00 metros confrontando com o Lote 19.
- Pelo Lado esquerdo medindo 16,00 metros confrontando com o Lote 21.

## **LOTE 21**

Medindo 128,00 m<sup>2</sup> (Cento e vinte e oito metros quadrados) com as seguintes descrições:

- Pela frente medindo 8,00 metros confrontando com a Rua "B".
- Pelos fundos medindo 8,00 metros confrontando com o Lote 08.
- Pelo lado direito medindo 16,00 metros confrontando com o Lote 20.
- Pelo Lado esquerdo medindo 16,00 metros confrontando com o Lote 22.

## **LOTE 22**

Medindo 128,00 m<sup>2</sup> (Cento e vinte e oito metros quadrados) com as seguintes descrições:

- Pela frente medindo 8,00 metros confrontando com a Rua "B".
- Pelos fundos medindo 8,00 metros confrontando com o Lote 07.
- Pelo lado direito medindo 16,00 metros confrontando com o Lote 21.
- Pelo Lado esquerdo medindo 16,00 metros confrontando com o Lote 23.

## **LOTE 23**

Medindo 128,00 m<sup>2</sup> (Cento e vinte e oito metros quadrados) com as seguintes descrições:

- Pela frente medindo 8,00 metros confrontando com a Rua "B".
- Pelos fundos medindo 8,00 metros confrontando com o Lote 06.
- Pelo lado direito medindo 16,00 metros confrontando com o Lote 22.
- Pelo Lado esquerdo medindo 16,00 metros confrontando com o Lote 24.

#### **LOTE 24**

Medindo 128,00 m<sup>2</sup> (Cento e vinte e oito metros quadrados) com as seguintes descrições:

- Pela frente medindo 8,00 metros confrontando com a Rua "B".
- Pelos fundos medindo 8,00 metros confrontando com o Lote 05.
- Pelo lado direito medindo 16,00 metros confrontando com o Lote 23.
- Pelo Lado esquerdo medindo 16,00 metros confrontando com o Lote 25.

#### **LOTE 25**

Medindo 128,00 m<sup>2</sup> (Cento e vinte e oito metros quadrados) com as seguintes descrições:

- Pela frente medindo 8,00 metros confrontando com a Rua "B".
- Pelos fundos medindo 8,00 metros confrontando com o Lote 04.
- Pelo lado direito medindo 16,00 metros confrontando com o Lote 24.
- Pelo Lado esquerdo medindo 16,00 metros confrontando com o Lote 26.

#### **LOTE 26**

Medindo 128,00 m<sup>2</sup> (Cento e vinte e oito metros quadrados) com as seguintes descrições:

- Pela frente medindo 8,00 metros confrontando com a Rua "B".
- Pelos fundos medindo 8,00 metros confrontando com o Lote 03.
- Pelo lado direito medindo 16,00 metros confrontando com o Lote 25.
- Pelo Lado esquerdo medindo 16,00 metros confrontando com o Lote 27.

#### **LOTE 27**

Medindo 221,50 m<sup>2</sup> (Duzentos e vinte e um vírgula cinquenta metros quadrados) com as seguintes descrições:

- Pela frente medindo 11,06 metros confrontando com a Rua "B".
- Pelos fundos medindo 16,66 metros confrontando com os Lotes 1 e 2.
- Pelo lado direito medindo 16,00 metros confrontando com o Lote 26.



- Pelo Lado esquerdo medindo 16,00 metros confrontando com o Lote 16,97 com a Rua "A".

### **QUADRA D**

#### **LOTE 1**

Medindo 145,95 m<sup>2</sup> (Cento e quarenta e cinco vírgula noventa e cinco metros quadrados) com as seguintes descrições:

- Pela frente medindo 9,60 metros confrontando com a Rua "A".
- Pelos fundos medindo 9,16 metros confrontando com o Lote 2.
- Pelo lado direito medindo 14,71 metros confrontando com o Lote 31.
- Pelo Lado esquerdo medindo 16,79 metros confrontando com a Rua "D".

#### **LOTE 2**

Medindo 128,00 m<sup>2</sup> (Cento e vinte e oito metros quadrados) com as seguintes descrições:

- Pela frente medindo 8,00 metros confrontando com a Rua "D".
- Pelos fundos medindo 8,00 metros confrontando com o Lote 29.
- Pelo lado direito medindo 16,00 metros confrontando com os Lotes 1 e 31.
- Pelo Lado esquerdo medindo 16,00 metros confrontando com o Lote 3.

#### **LOTE 3**

Medindo 128,00 m<sup>2</sup> (Cento e vinte e oito metros quadrados) com as seguintes descrições:

- Pela frente medindo 8,00 metros confrontando com a Rua "D".
- Pelos fundos medindo 8,00 metros confrontando com o Lote 28.
- Pelo lado direito medindo 16,00 metros confrontando com o Lote 2.
- Pelo Lado esquerdo medindo 16,00 metros confrontando com o Lote 4.

#### **LOTE 4**

Medindo 128,00 m<sup>2</sup> (Cento e vinte e oito metros quadrados) com as seguintes descrições:

- Pela frente medindo 8,00 metros confrontando com a Rua "D".
- Pelos fundos medindo 8,00 metros confrontando com o Lote 27.
- Pelo lado direito medindo 16,00 metros confrontando com o Lote 3.
- Pelo Lado esquerdo medindo 16,00 metros confrontando com o Lote 5.

#### **LOTE 5**

Medindo 128,00 m<sup>2</sup> (Cento e vinte e oito metros quadrados) com as seguintes descrições:

- Pela frente medindo 8,00 metros confrontando com a Rua "D".
- Pelos fundos medindo 8,00 metros confrontando com o Lote 26.
- Pelo lado direito medindo 16,00 metros confrontando com o Lote 4.
- Pelo Lado esquerdo medindo 16,00 metros confrontando com o Lote 6.

#### **LOTE 6**

Medindo 128,00 m<sup>2</sup> (Cento e vinte e oito metros quadrados) com as seguintes descrições:

- Pela frente medindo 8,00 metros confrontando com a Rua "D".
- Pelos fundos medindo 8,00 metros confrontando com o Lote 25.
- Pelo lado direito medindo 16,00 metros confrontando com o Lote 5.
- Pelo Lado esquerdo medindo 16,00 metros confrontando com o Lote 7.

#### **LOTE 7**

Medindo 128,00 m<sup>2</sup> (Cento e vinte e oito metros quadrados) com as seguintes descrições:

- Pela frente medindo 8,00 metros confrontando com a Rua "D".
- Pelos fundos medindo 8,00 metros confrontando com o Lote 24.
- Pelo lado direito medindo 16,00 metros confrontando com o Lote 6.

- Pelo Lado esquerdo medindo 16,00 metros confrontando com o Lote 8.

#### **LOTE 8**

Medindo 128,00 m<sup>2</sup> (Cento e vinte e oito metros quadrados) com as seguintes descrições:

- Pela frente medindo 8,00 metros confrontando com a Rua "D".
- Pelos fundos medindo 8,00 metros confrontando com o Lote 23.
- Pelo lado direito medindo 16,00 metros confrontando com o Lote 7.
- Pelo Lado esquerdo medindo 16,00 metros confrontando com o Lote 9.

#### **LOTE 9**

Medindo 128,00 m<sup>2</sup> (Cento e vinte e oito metros quadrados) com as seguintes descrições:

- Pela frente medindo 8,00 metros confrontando com a Rua "D".
- Pelos fundos medindo 8,00 metros confrontando com o Lote 22.
- Pelo lado direito medindo 16,00 metros confrontando com o Lote 8.
- Pelo Lado esquerdo medindo 16,00 metros confrontando com o Lote 10.

#### **LOTE 10**

Medindo 128,00 m<sup>2</sup> (Cento e vinte e oito metros quadrados) com as seguintes descrições:

- Pela frente medindo 8,00 metros confrontando com a Rua "D".
- Pelos fundos medindo 8,00 metros confrontando com o Lote 21.
- Pelo lado direito medindo 16,00 metros confrontando com o Lote 9.
- Pelo Lado esquerdo medindo 16,00 metros confrontando com o Lote 11.

#### **LOTE 11**

Medindo 128,00 m<sup>2</sup> (Cento e vinte e oito metros quadrados) com as seguintes descrições:



- Pela frente medindo 8,00 metros confrontando com a Rua "D".
- Pelos fundos medindo 8,00 metros confrontando com o Lote 20.
- Pelo lado direito medindo 16,00 metros confrontando com o Lote 10.
- Pelo Lado esquerdo medindo 16,00 metros confrontando com o Lote 12.

#### **LOTE 12**

Medindo 128,00 m<sup>2</sup> (Cento e vinte e oito metros quadrados) com as seguintes descrições:

- Pela frente medindo 8,00 metros confrontando com a Rua "D".
- Pelos fundos medindo 8,00 metros confrontando com o Lote 19.
- Pelo lado direito medindo 16,00 metros confrontando com o Lote 11.
- Pelo Lado esquerdo medindo 16,00 metros confrontando com o Lote 13.

#### **LOTE 13**

Medindo 128,00 m<sup>2</sup> (Cento e vinte e oito metros quadrados) com as seguintes descrições:

- Pela frente medindo 8,00 metros confrontando com a Rua "D".
- Pelos fundos medindo 8,00 metros confrontando com o Lote 18.
- Pelo lado direito medindo 16,00 metros confrontando com o Lote 12.
- Pelo Lado esquerdo medindo 16,00 metros confrontando com o Lote 14.

#### **LOTE 14**

Medindo 128,00 m<sup>2</sup> (Cento e vinte e oito metros quadrados) com as seguintes descrições:

- Pela frente medindo 8,00 metros confrontando com a Rua "D".
- Pelos fundos medindo 8,00 metros confrontando com o Lote 17.
- Pelo lado direito medindo 16,00 metros confrontando com o Lote 13.
- Pelo Lado esquerdo medindo 16,00 metros confrontando com o Lote 15.

### **LOTE 15**

Medindo 128,00 m<sup>2</sup> (Cento e vinte e oito metros quadrados) com as seguintes descrições:

- Pela frente medindo 8,00 metros confrontando com a Rua "D".
- Pelos fundos medindo 8,00 metros confrontando com o Lote 16.
- Pelo lado direito medindo 16,00 metros confrontando com o Lote 14.
- Pelo Lado esquerdo medindo 16,00 metros confrontando com a Rua "F".

### **LOTE 16**

Medindo 128,00 m<sup>2</sup> (Cento e vinte e oito metros quadrados) com as seguintes descrições:

- Pela frente medindo 8,00 metros confrontando com a Rua "C".
- Pelos fundos medindo 8,00 metros confrontando com o Lote 15.
- Pelo lado direito medindo 16,00 metros confrontando com a Rua "F".
- Pelo Lado esquerdo medindo 16,00 metros confrontando com o Lote 17.

### **LOTE 17**

Medindo 128,00 m<sup>2</sup> (Cento e vinte e oito metros quadrados) com as seguintes descrições:

- Pela frente medindo 8,00 metros confrontando com a Rua "C".
- Pelos fundos medindo 8,00 metros confrontando com o Lote 17.
- Pelo lado direito medindo 16,00 metros confrontando com o Lote 16.
- Pelo Lado esquerdo medindo 16,00 metros confrontando com o Lote 18.

### **LOTE 18**

Medindo 128,00 m<sup>2</sup> (Cento e vinte e oito metros quadrados) com as seguintes descrições:

- Pela frente medindo 8,00 metros confrontando com a Rua "C".
- Pelos fundos medindo 8,00 metros confrontando com o Lote 13.
- Pelo lado direito medindo 16,00 metros confrontando com o Lote 17.



- Pelo Lado esquerdo medindo 16,00 metros confrontando com o Lote 19.

#### **LOTE 19**

Medindo 128,00 m<sup>2</sup> (Cento e vinte e oito metros quadrados) com as seguintes descrições:

- Pela frente medindo 8,00 metros confrontando com a Rua "C".
- Pelos fundos medindo 8,00 metros confrontando com o Lote 12.
- Pelo lado direito medindo 16,00 metros confrontando com o Lote 18.
- Pelo Lado esquerdo medindo 16,00 metros confrontando com o Lote 20.

#### **LOTE 20**

Medindo 128,00 m<sup>2</sup> (Cento e vinte e oito metros quadrados) com as seguintes descrições:

- Pela frente medindo 8,00 metros confrontando com a Rua "C".
- Pelos fundos medindo 8,00 metros confrontando com o Lote 11.
- Pelo lado direito medindo 16,00 metros confrontando com o Lote 19.
- Pelo Lado esquerdo medindo 16,00 metros confrontando com o Lote 21.

#### **LOTE 21**

Medindo 128,00 m<sup>2</sup> (Cento e vinte e oito metros quadrados) com as seguintes descrições:

- Pela frente medindo 8,00 metros confrontando com a Rua "C".
- Pelos fundos medindo 8,00 metros confrontando com o Lote 10.
- Pelo lado direito medindo 16,00 metros confrontando com o Lote 20.
- Pelo Lado esquerdo medindo 16,00 metros confrontando com o Lote 22.

#### **LOTE 22**

Medindo 128,00 m<sup>2</sup> (Cento e vinte e oito metros quadrados) com as seguintes descrições:

- Pela frente medindo 8,00 metros confrontando com a Rua "C".
- Pelos fundos medindo 8,00 metros confrontando com o Lote 09.
- Pelo lado direito medindo 16,00 metros confrontando com o Lote 21.
- Pelo Lado esquerdo medindo 16,00 metros confrontando com o Lote 23.

#### **LOTE 23**

Medindo 128,00 m<sup>2</sup> (Cento e vinte e oito metros quadrados) com as seguintes descrições:

- Pela frente medindo 8,00 metros confrontando com a Rua "C".
- Pelos fundos medindo 8,00 metros confrontando com o Lote 08.
- Pelo lado direito medindo 16,00 metros confrontando com o Lote 22.
- Pelo Lado esquerdo medindo 16,00 metros confrontando com o Lote 24.

#### **LOTE 24**

Medindo 128,00 m<sup>2</sup> (Cento e vinte e oito metros quadrados) com as seguintes descrições:

- Pela frente medindo 8,00 metros confrontando com a Rua "C".
- Pelos fundos medindo 8,00 metros confrontando com o Lote 07.
- Pelo lado direito medindo 16,00 metros confrontando com o Lote 23.
- Pelo Lado esquerdo medindo 16,00 metros confrontando com o Lote 25.

#### **LOTE 25**

Medindo 128,00 m<sup>2</sup> (Cento e vinte e oito metros quadrados) com as seguintes descrições:

- Pela frente medindo 8,00 metros confrontando com a Rua "C".
- Pelos fundos medindo 8,00 metros confrontando com o Lote 06.
- Pelo lado direito medindo 16,00 metros confrontando com o Lote 24.
- Pelo Lado esquerdo medindo 16,00 metros confrontando com o Lote 26.



### **LOTE 26**

Medindo 128,00 m<sup>2</sup> (Cento e vinte e oito metros quadrados) com as seguintes descrições:

- Pela frente medindo 8,00 metros confrontando com a Rua "C".
- Pelos fundos medindo 8,00 metros confrontando com o Lote 05.
- Pelo lado direito medindo 16,00 metros confrontando com o Lote 25.
- Pelo Lado esquerdo medindo 16,00 metros confrontando com o Lote 27.

### **LOTE 27**

Medindo 128,00 m<sup>2</sup> (Cento e vinte e oito metros quadrados) com as seguintes descrições:

- Pela frente medindo 8,00 metros confrontando com a Rua "C".
- Pelos fundos medindo 8,00 metros confrontando com o Lote 04.
- Pelo lado direito medindo 16,00 metros confrontando com o Lote 26.
- Pelo Lado esquerdo medindo 16,00 metros confrontando com o Lote 28.

### **LOTE 28**

Medindo 128,00 m<sup>2</sup> (Cento e vinte e oito metros quadrados) com as seguintes descrições:

- Pela frente medindo 8,00 metros confrontando com a Rua "C".
- Pelos fundos medindo 8,00 metros confrontando com o Lote 03.
- Pelo lado direito medindo 16,00 metros confrontando com o Lote 27.
- Pelo Lado esquerdo medindo 16,00 metros confrontando com o Lote 29.

### **LOTE 29**

Medindo 128,00 m<sup>2</sup> (Cento e vinte e oito metros quadrados) com as seguintes descrições:

- Pela frente medindo 8,00 metros confrontando com a Rua "C".
- Pelos fundos medindo 8,00 metros confrontando com o Lote 02.
- Pelo lado direito medindo 16,00 metros confrontando com o Lote 28.

- Pelo Lado esquerdo medindo 16,00 metros confrontando com os Lotes 30 e 31.

### **LOTE 30**

Medindo 136,69 m<sup>2</sup> (Cento e trinta e seis vírgula sessenta e nove metros quadrados) com as seguintes descrições:

- Pela frente medindo 12,63 metros confrontando com a Rua "A".
- Pelos fundos medindo 12,44 metros confrontando com o Lote 29.
- Pelo lado direito medindo 9,66 metros confrontando com a Rua "C".
- Pelo Lado esquerdo medindo 12,41 metros confrontando com o Lote 31.

### **LOTE 31**

Medindo 136,69 m<sup>2</sup> (Cento e trinta e seis vírgula sessenta e nove metros quadrados) com as seguintes descrições:

- Pela frente medindo 10,58 metros confrontando com a Rua "A".
- Pelos fundos medindo 10,40 metros confrontando com os Lotes 2 e 29.
- Pelo lado direito medindo 12,41 metros confrontando com o Lote 30.
- Pelo Lado esquerdo medindo 14,71 metros confrontando com o Lote 1.

## **QUADRA E**

### **LOTE 1**

Medindo 128,02 m<sup>2</sup> (Cento e vinte e oito vírgula zero dois metros quadrados) com as seguintes descrições:

- Pela frente medindo 8,00 metros confrontando com a Rua "D".
- Pelos fundos medindo 8,00 metros confrontando com o Lote 29.
- Pelo lado direito medindo 16,00 metros confrontando com o Lote 2.
- Pelo Lado esquerdo medindo 16,00 metros confrontando com a Praça 3.

### **LOTE 2**



Medindo 128,04 m<sup>2</sup> (Cento e vinte e oito vírgula zero quatro metros quadrados) com as seguintes descrições:

- Pela frente medindo 8,00 metros confrontando com a Rua "D".
- Pelos fundos medindo 8,00 metros confrontando com os Lotes 28 e 29.
- Pelo lado direito medindo 16,00 metros confrontando com o Lote 3.
- Pelo Lado esquerdo medindo 16,01 metros confrontando com o Lote 1.

### **LOTE 3**

Medindo 128,02 m<sup>2</sup> (Cento e vinte e oito vírgula zero dois metros quadrados) com as seguintes descrições:

- Pela frente medindo 8,00 metros confrontando com a Rua "D".
- Pelos fundos medindo 8,00 metros confrontando com o Lote 28.
- Pelo lado direito medindo 16,01 metros confrontando com o Lote 4.
- Pelo Lado esquerdo medindo 16,00 metros confrontando com o Lote 2.

### **LOTE 4**

Medindo 128,00 m<sup>2</sup> (Cento e vinte e oito metros quadrados) com as seguintes descrições:

- Pela frente medindo 8,00 metros confrontando com a Rua "D".
- Pelos fundos medindo 8,00 metros confrontando com o Lote 27.
- Pelo lado direito medindo 16,00 metros confrontando com o Lote 5.
- Pelo Lado esquerdo medindo 16,00 metros confrontando com o Lote 3.

### **LOTE 5**

Medindo 128,00 m<sup>2</sup> (Cento e vinte e oito metros quadrados) com as seguintes descrições:

- Pela frente medindo 8,00 metros confrontando com a Rua "D".
- Pelos fundos medindo 8,00 metros confrontando com o Lote 26.
- Pelo lado direito medindo 16,00 metros confrontando com o Lote 6.
- Pelo Lado esquerdo medindo 16,00 metros confrontando com o Lote 4.

#### **LOTE 6**

Medindo 128,00 m<sup>2</sup> (Cento e vinte e oito metros quadrados) com as seguintes descrições:

- Pela frente medindo 8,00 metros confrontando com a Rua "D".
- Pelos fundos medindo 8,00 metros confrontando com o Lote 25.
- Pelo lado direito medindo 16,00 metros confrontando com o Lote 7.
- Pelo Lado esquerdo medindo 16,00 metros confrontando com o Lote 5.

#### **LOTE 7**

Medindo 128,00 m<sup>2</sup> (Cento e vinte e oito metros quadrados) com as seguintes descrições:

- Pela frente medindo 8,00 metros confrontando com a Rua "D".
- Pelos fundos medindo 8,00 metros confrontando com o Lote 24.
- Pelo lado direito medindo 16,00 metros confrontando com o Lote 8.
- Pelo Lado esquerdo medindo 16,00 metros confrontando com o Lote 6.

#### **LOTE 8**

Medindo 128,00 m<sup>2</sup> (Cento e vinte e oito metros quadrados) com as seguintes descrições:

- Pela frente medindo 8,00 metros confrontando com a Rua "D".
- Pelos fundos medindo 8,00 metros confrontando com o Lote 23.
- Pelo lado direito medindo 16,00 metros confrontando com o Lote 9.
- Pelo Lado esquerdo medindo 16,00 metros confrontando com o Lote 7.

#### **LOTE 9**

Medindo 128,00 m<sup>2</sup> (Cento e vinte e oito metros quadrados) com as seguintes descrições:

- Pela frente medindo 8,00 metros confrontando com a Rua "D".
- Pelos fundos medindo 8,00 metros confrontando com o Lote 22.
- Pelo lado direito medindo 16,00 metros confrontando com o Lote 10.
- Pelo Lado esquerdo medindo 16,00 metros confrontando com o Lote 8.



#### **LOTE 10**

Medindo 128,00 m<sup>2</sup> (Cento e vinte e oito metros quadrados) com as seguintes descrições:

- Pela frente medindo 8,00 metros confrontando com a Rua "D".
- Pelos fundos medindo 8,00 metros confrontando com o Lote 21.
- Pelo lado direito medindo 16,00 metros confrontando com o Lote 11.
- Pelo Lado esquerdo medindo 16,00 metros confrontando com o Lote 9.

#### **LOTE 11**

Medindo 128,00 m<sup>2</sup> (Cento e vinte e oito metros quadrados) com as seguintes descrições:

- Pela frente medindo 8,00 metros confrontando com a Rua "D".
- Pelos fundos medindo 8,00 metros confrontando com o Lote 20.
- Pelo lado direito medindo 16,00 metros confrontando com o Lote 12.
- Pelo Lado esquerdo medindo 16,00 metros confrontando com o Lote 10.

#### **LOTE 12**

Medindo 128,00 m<sup>2</sup> (Cento e vinte e oito metros quadrados) com as seguintes descrições:

- Pela frente medindo 8,00 metros confrontando com a Rua "D".
- Pelos fundos medindo 8,00 metros confrontando com o Lote 19.
- Pelo lado direito medindo 16,00 metros confrontando com o Lote 13.
- Pelo Lado esquerdo medindo 16,00 metros confrontando com o Lote 11.

#### **LOTE 13**

Medindo 128,00 m<sup>2</sup> (Cento e vinte e oito metros quadrados) com as seguintes descrições:

- Pela frente medindo 8,00 metros confrontando com a Rua "D".
- Pelos fundos medindo 8,00 metros confrontando com o Lote 18.
- Pelo lado direito medindo 16,00 metros confrontando com o Lote 14.

- Pelo Lado esquerdo medindo 16,00 metros confrontando com o Lote 12.

#### **LOTE 14**

Medindo 128,00 m<sup>2</sup> (Cento e vinte e oito metros quadrados) com as seguintes descrições:

- Pela frente medindo 8,00 metros confrontando com a Rua "D".
- Pelos fundos medindo 8,00 metros confrontando com o Lote 17.
- Pelo lado direito medindo 16,00 metros confrontando com o Lote 15.
- Pelo Lado esquerdo medindo 16,00 metros confrontando com o Lote 13.

#### **LOTE 15**

Medindo 128,00 m<sup>2</sup> (Cento e vinte e oito metros quadrados) com as seguintes descrições:

- Pela frente medindo 8,00 metros confrontando com a Rua "D".
- Pelos fundos medindo 8,00 metros confrontando com o Lote 16.
- Pelo lado direito medindo 16,00 metros confrontando com a Rua "F".
- Pelo Lado esquerdo medindo 16,00 metros confrontando com o Lote 14.

#### **LOTE 16**

Medindo 128,00 m<sup>2</sup> (Cento e vinte e oito metros quadrados) com as seguintes descrições:

- Pela frente medindo 8,00 metros confrontando com a Rua "E".
- Pelos fundos medindo 8,00 metros confrontando com o Lote 15.
- Pelo lado direito medindo 16,00 metros confrontando com o Lote 17.
- Pelo Lado esquerdo medindo 16,00 metros confrontando com a Rua "F".

#### **LOTE 17**

Medindo 128,00 m<sup>2</sup> (Cento e vinte e oito metros quadrados) com as seguintes descrições:



- Pela frente medindo 8,00 metros confrontando com a Rua "E".
- Pelos fundos medindo 8,00 metros confrontando com o Lote 14.
- Pelo lado direito medindo 16,00 metros confrontando com o Lote 18.
- Pelo Lado esquerdo medindo 16,00 metros confrontando com o Lote 16.

#### **LOTE 18**

Medindo 128,00 m<sup>2</sup> (Cento e vinte e oito metros quadrados) com as seguintes descrições:

- Pela frente medindo 8,00 metros confrontando com a Rua "E".
- Pelos fundos medindo 8,00 metros confrontando com o Lote 13.
- Pelo lado direito medindo 16,00 metros confrontando com o Lote 19.
- Pelo Lado esquerdo medindo 16,00 metros confrontando com o Lote 17.

#### **LOTE 19**

Medindo 128,00 m<sup>2</sup> (Cento e vinte e oito metros quadrados) com as seguintes descrições:

- Pela frente medindo 8,00 metros confrontando com a Rua "E".
- Pelos fundos medindo 8,00 metros confrontando com o Lote 12.
- Pelo lado direito medindo 16,00 metros confrontando com o Lote 20.
- Pelo Lado esquerdo medindo 16,00 metros confrontando com o Lote 18.

#### **LOTE 20**

Medindo 128,00 m<sup>2</sup> (Cento e vinte e oito metros quadrados) com as seguintes descrições:

- Pela frente medindo 8,00 metros confrontando com a Rua "E".
- Pelos fundos medindo 8,00 metros confrontando com o Lote 11.
- Pelo lado direito medindo 16,00 metros confrontando com o Lote 21.
- Pelo Lado esquerdo medindo 16,00 metros confrontando com o Lote 19.

#### **LOTE 21**

Medindo 128,00 m<sup>2</sup> (Cento e vinte e oito metros quadrados) com as seguintes descrições:

- Pela frente medindo 8,00 metros confrontando com a Rua "E".
- Pelos fundos medindo 8,00 metros confrontando com o Lote 10.
- Pelo lado direito medindo 16,00 metros confrontando com o Lote 22.
- Pelo Lado esquerdo medindo 16,00 metros confrontando com o Lote 20.

#### **LOTE 22**

Medindo 128,00 m<sup>2</sup> (Cento e vinte e oito metros quadrados) com as seguintes descrições:

- Pela frente medindo 8,00 metros confrontando com a Rua "E".
- Pelos fundos medindo 8,00 metros confrontando com o Lote 09.
- Pelo lado direito medindo 16,00 metros confrontando com o Lote 23.
- Pelo Lado esquerdo medindo 16,00 metros confrontando com o Lote 21.

#### **LOTE 23**

Medindo 128,00 m<sup>2</sup> (Cento e vinte e oito metros quadrados) com as seguintes descrições:

- Pela frente medindo 8,00 metros confrontando com a Rua "E".
- Pelos fundos medindo 8,00 metros confrontando com o Lote 08.
- Pelo lado direito medindo 16,00 metros confrontando com o Lote 24.
- Pelo Lado esquerdo medindo 16,00 metros confrontando com o Lote 22.

#### **LOTE 24**

Medindo 128,00 m<sup>2</sup> (Cento e vinte e oito metros quadrados) com as seguintes descrições:

- Pela frente medindo 8,00 metros confrontando com a Rua "E".
- Pelos fundos medindo 8,00 metros confrontando com o Lote 07.
- Pelo lado direito medindo 16,00 metros confrontando com o Lote 25.



- Pelo Lado esquerdo medindo 16,00 metros confrontando com o Lote 23.

#### **LOTE 25**

Medindo 128,00 m<sup>2</sup> (Cento e vinte e oito metros quadrados) com as seguintes descrições:

- Pela frente medindo 8,00 metros confrontando com a Rua "E".
- Pelos fundos medindo 8,00 metros confrontando com o Lote 06.
- Pelo lado direito medindo 16,00 metros confrontando com o Lote 26.
- Pelo Lado esquerdo medindo 16,00 metros confrontando com o Lote 24.

#### **LOTE 26**

Medindo 128,00 m<sup>2</sup> (Cento e vinte e oito metros quadrados) com as seguintes descrições:

- Pela frente medindo 8,00 metros confrontando com a Rua "E".
- Pelos fundos medindo 8,00 metros confrontando com o Lote 05.
- Pelo lado direito medindo 16,00 metros confrontando com o Lote 27.
- Pelo Lado esquerdo medindo 16,00 metros confrontando com o Lote 25.

#### **LOTE 27**

Medindo 128,00 m<sup>2</sup> (Cento e vinte e oito metros quadrados) com as seguintes descrições:

- Pela frente medindo 8,00 metros confrontando com a Rua "E".
- Pelos fundos medindo 8,00 metros confrontando com o Lote 04.
- Pelo lado direito medindo 16,00 metros confrontando com o Lote 28.
- Pelo Lado esquerdo medindo 16,00 metros confrontando com o Lote 26.

#### **LOTE 28**

Medindo 128,33 m<sup>2</sup> (Cento e vinte e oito vírgula trinta e três metros quadrados) com as seguintes descrições:

- Pela frente medindo 10,06 metros confrontando com a Rua "E".
- Pelos fundos medindo 9,26 metros confrontando com os Lotes 2 e 3.
- Pelo lado direito medindo 11,82 metros confrontando com o Lote 29.
- Pelo Lado esquerdo medindo 16,00 metros confrontando com o Lote 27.

#### **LOTE 29**

Medindo 124,51 m<sup>2</sup> (Cento e vinte e quatro e cinquenta e um metros quadrados) com as seguintes descrições:

- Pela frente medindo 16,26 metros confrontando com a Rua "E".
- Pelos fundos medindo 8,00 metros mais 4,74 metros confrontando com os Lotes 1 e 2.
- Pelo lado direito medindo 5,05 metros confrontando com a Praça 3.
- Pelo Lado esquerdo medindo 11,82 metros confrontando com o Lote 28.

#### **QUADRA F**

##### **LOTE 1**

Medindo 775,25 m<sup>2</sup> (Setecentos e setenta e cinco vírgula vinte e cinco metros quadrados) com as seguintes descrições:

- Pela frente medindo 33,77 metros confrontando com a Rua "E".
- Pelos fundos medindo 9,03 + 10,07 + 8,82 metros confrontando com a Rua "G".
- Pelo lado direito medindo 24,32 metros confrontando com a Rua "F".
- Pelo Lado esquerdo medindo 24,25 metros confrontando com a Rua "G".

#### **QUADRA G**

##### **LOTE 1**

Medindo 3.654,45 m<sup>2</sup> (Três mil seiscentos e cinquenta e quatro vírgula quarenta e cinco metros quadrados) com as seguintes descrições:

- Pela frente medindo 157,68 metros confrontando com a Rua "F".
- Pelos fundos medindo 153,51 metros confrontando com a Prefeitura Municipal de Faria Lemos.



- Pelo lado direito medindo 23,51 metros confrontando com a Rua "B".
- Pelo Lado esquerdo medindo 23,80 metros confrontando com Luiz Cláudio Souza Ferraz e Sérgio Souza Ferraz.

#### **PRAÇA 1**

Medindo 259,13 m<sup>2</sup> (Duzentos e cinquenta e nove vírgula treze metros quadrados).

#### **PRAÇA 2**

Medindo 320,73 m<sup>2</sup> (Trezentos e vinte vírgula setenta e três metros quadrados).

#### **PRAÇA 3**

Medindo 228,58 m<sup>2</sup> (Duzentos e vinte e oito vírgula cinquenta e oito metros quadrados).

#### **PRAÇA 4**

Medindo 75,47 m<sup>2</sup> (Setenta e cinco vírgula quarenta e sete quadrados).

#### **ÁREA VERDE**

Medindo 366,03 m<sup>2</sup> (Trezentos e sessenta e seis vírgula zero três metros quadrados).

#### **RUA "A"**

Medindo 1.507,41 m<sup>2</sup> (Mil quinhentos e sete vírgula quarenta e um metros quadrados).

#### **Rua "B"**

Medindo 1.390,36 m<sup>2</sup> (Mil trezentos e noventa vírgula trinta e seis metros quadrados).

**Rua "C"**

Medindo 1.200,00 m<sup>2</sup> (Mil e duzentos metros quadrados).

**Rua "D"**

Medindo 1.297,33 m<sup>2</sup> (Mil duzentos e noventa e sete vírgula trinta e três metros quadrados).

**Rua "E"**

Medindo 1.387,66 m<sup>2</sup> (Mil trezentos e oitenta e sete vírgula sessenta e seis metros quadrados).

**Rua "F"**

Medindo 1.601,35 m<sup>2</sup> (Mil seiscentos e um vírgula trinta e cinco metros quadrados).

**Rua "G"**

Medindo 602,53 m<sup>2</sup> (Seiscentos e dois vírgula cinquenta e três metros quadrados).

**Sérgio Murilo Almeida Campos**

Engenheiro Agrimensor

CREA/MG – 118.808/D

APROVADO 19103124

Marcus Paulo de Souza Lima  
Engenheiro Agrimensor - CREA 71.191/D  
Prefeitura Municipal de Faria Lemos - MG